

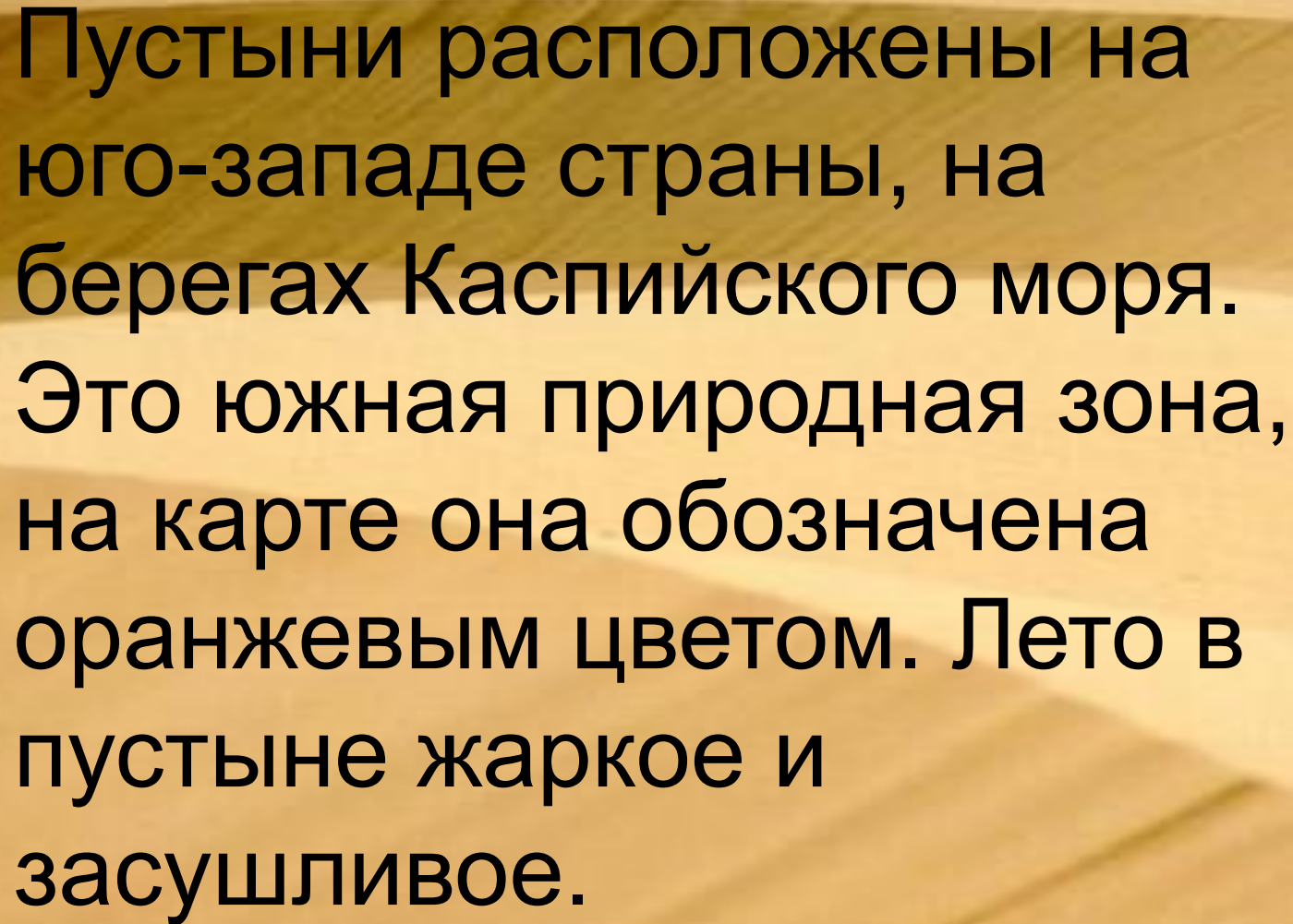
Пустыни 4 класс



# ПЛАН ИЗУЧЕНИЯ ПРИРОДНОЙ ЗОНЫ

1. Географическое положение.
2. Природные условия.
3. Растительность.
4. Животный мир.
5. Использование человеком.
6. Заповедники





Пустыни расположены на юго-западе страны, на берегах Каспийского моря. Это южная природная зона, на карте она обозначена оранжевым цветом. Лето в пустыне жаркое и засушливое.

**ЖИВОТНЬЕ ПУСТЫНИ**




# САЙГАК

[ecotravel.ru](http://ecotravel.ru)





# ВЕРБЛЮДЫ – КОРАБЛИ ПУСТЫНИ

- 
- A photograph of a brown camel standing in a dusty, outdoor environment. The camel is the central focus, facing right. In the background, there is a large pile of dry sticks and branches. To the left, another camel is partially visible, facing left. The ground is light-colored and dusty. The overall scene suggests a rural or semi-rural setting in a dry region.
- Они достигают до 2 метров в высоту, навьюченный верблюд может нести до 500 кг. Жить в пустыне ему помогает строение тела и ног.




МОХНОНОГИЙ  
ТУШКАНЧИК



ПЕСЧАНКА



В пустыне  
встречаются  
ушастый ёж и  
маленькая лисичка-  
корсак.







- СЛЕПЫШ

- ПЕРЕВЯЗКА





- В пустыне немало пресмыкающихся.
- ЯЩЕРИЦА-КРУГЛОГОЛОВКА

- ПЕСЧАНЫЙ УДАВЧИК



# РАСТИТЕЛЬНОСТЬ ПУСТЫНИ



# Верблюжья колючка.



- Её корни проникают на глубину почти 20 метров и оттуда добывают воду. Поэтому всё лето верблюжья колючка ярко-зеленая.



• КОЛОСНЯК



• ПОЛЫНЬ



# ДЖУЗГУН

- Его листья – зеленые, веточки, корни хорошо закрепляются за песок и удерживают песок от передвижений.



**САДЖА – редкая птица пустыни.**



Chestnut-bellied Sandgrouse

Ron Smith 2006



жук-скарабей





**КОБЫЛКА ГОЛУБОКРЫЛАЯ**





ЗАПОВЕДНИКИ

- **Для сохранения природы в 1990 году в Республике Калмыкия создан заповедник «Черные земли».**

# Биосферный резерват "Чёрные Земли"



 Заповедное ядро  
 Буферная зона

0 25 50 75 100 Km

1:2 500 000



<http://oopt.info>