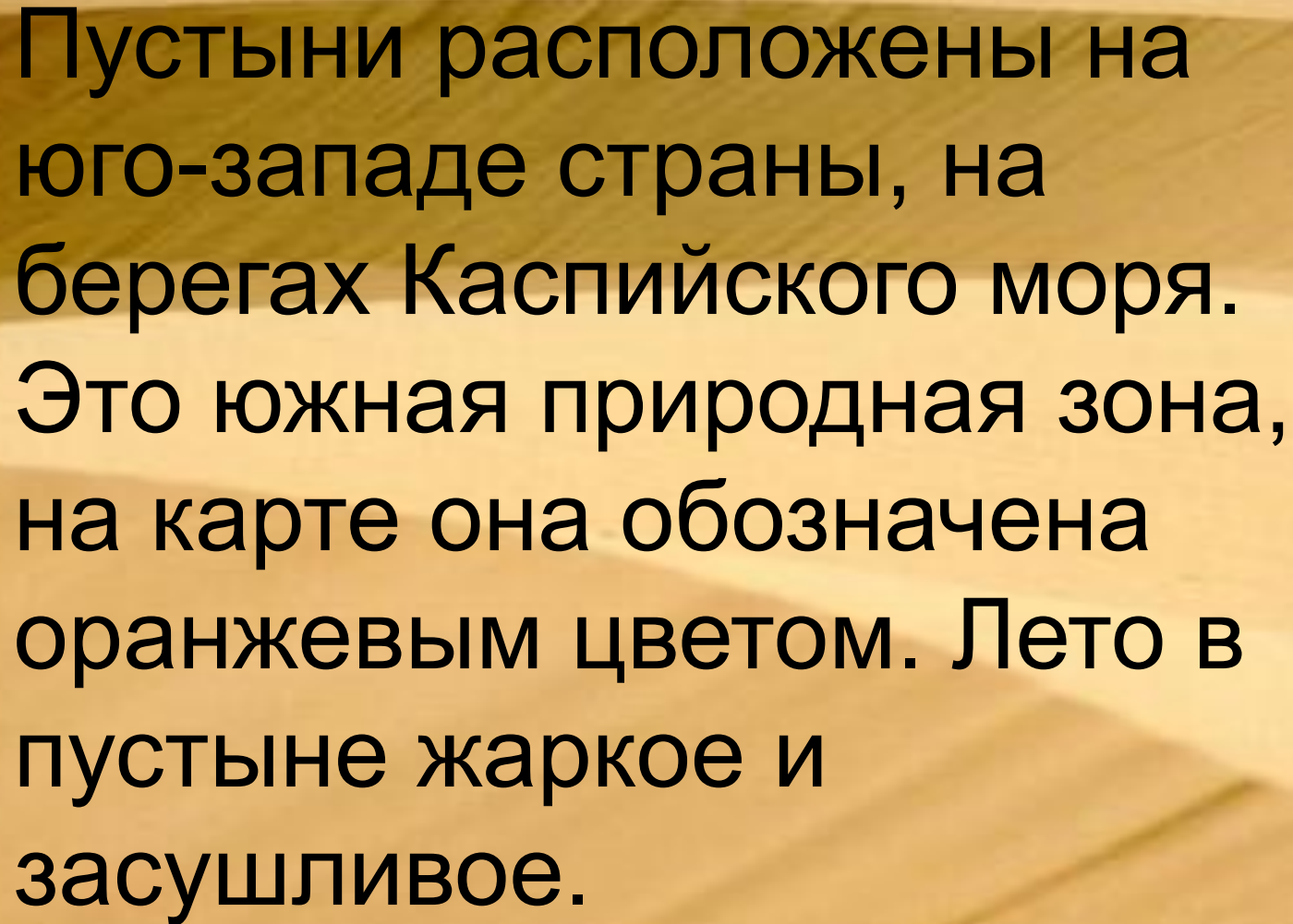


Пустыни 4 класса

ПЛАН ИЗУЧЕНИЯ ПРИРОДНОЙ ЗОНЫ

1. Географическое положение.
2. Природные условия.
3. Растительность.
4. Животный мир.
5. Использование человеком.
6. Заповедники





Пустыни расположены на юго-западе страны, на берегах Каспийского моря. Это южная природная зона, на карте она обозначена оранжевым цветом. Лето в пустыне жаркое и засушливое.

ЖИВОТНЬЕ ПУСТЫНИ

САЙГАК

ecotravel.ru



ВЕРБЛЮДЫ – КОРАБЛИ ПУСТЫНИ

- Они достигают до 2 метров в высоту, навьюченный верблюд может нести до 500 кг. Жить в пустыне ему помогает строение тела и ног.




МОХНОНОГИЙ
ТУШКАНЧИК



ПЕСЧАНКА

В пустыне
встречаются
ушастый ёж и
маленькая лисичка-
корсак.





- СЛЕПЫШ

- ПЕРЕВЯЗКА





- В пустыне немало пресмыкающихся.
- ЯЩЕРИЦА-КРУГЛОГОЛОВКА

- ПЕСЧАНЫЙ УДАВЧИК



РАСТИТЕЛЬНОСТЬ ПУСТЫНИ

Верблюжья колючка.



- Её корни проникают на глубину почти 20 метров и оттуда добывают воду. Поэтому всё лето верблюжья колючка ярко-зеленая.



• КОЛОСНЯК



• ПОЛЫНЬ

ДЖУЗГУН

- Его листья – зеленые, веточки, корни хорошо закрепляются за песок и удерживают песок от передвижений.

САДЖА – редкая птица пустыни.



Chestnut-bellied Sandgrouse

Ron Smith 2006



жук-скарабей





КОБЫЛКА ГОЛУБОКРЫЛАЯ

ЗАПОВЕДНИКИ

- **Для сохранения природы в 1990 году в Республике Калмыкия создан заповедник «Черные земли».**

Биосферный резерват "Чёрные Земли"



 Заповедное ядро
 Буферная зона

0 25 50 75 100 Km

1:2 500 000



<http://oopt.info>