

Природные зоны мира

Экваториальные влажные леса пустыни



Пустыни

Выход

Степь

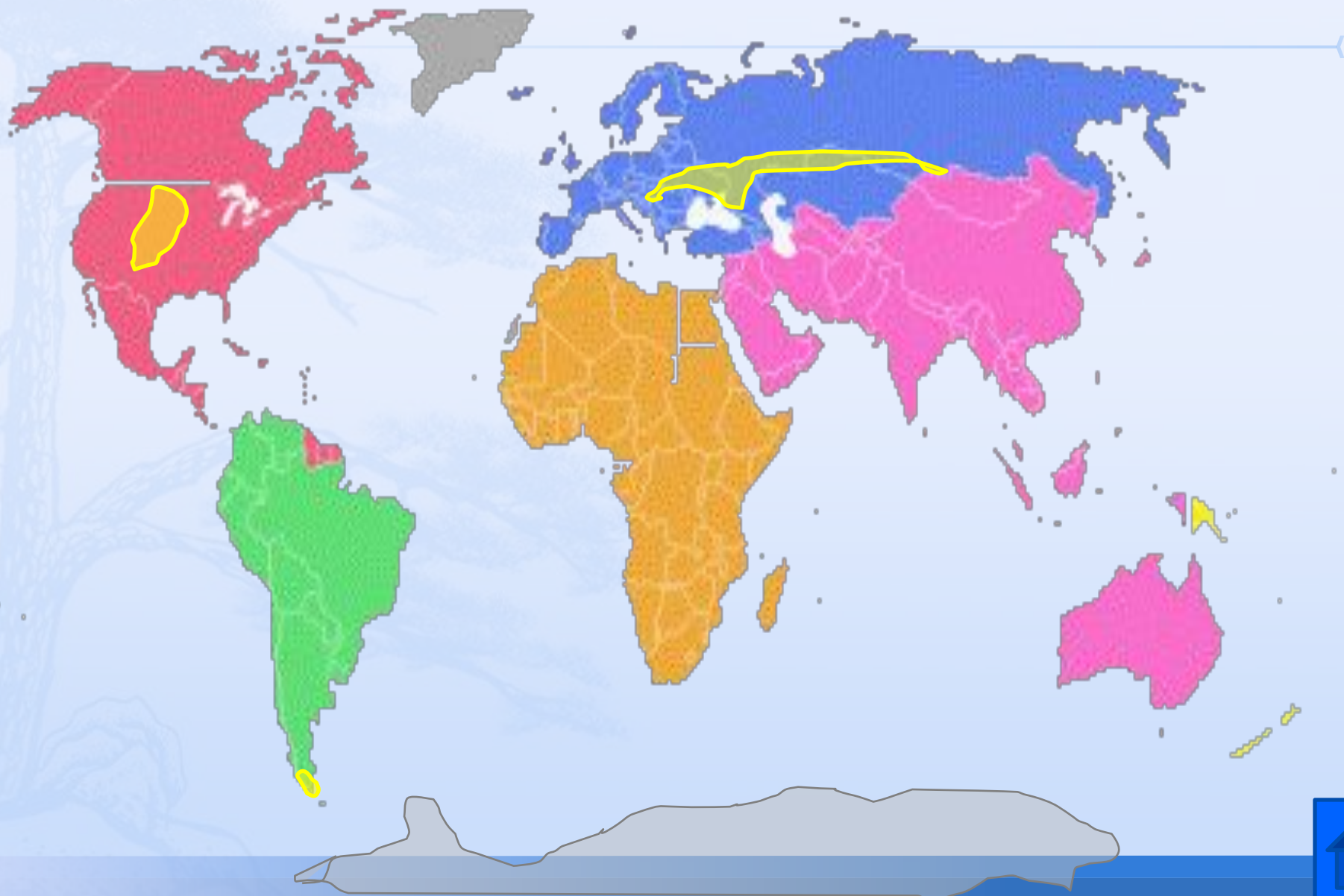
- ▣ Равнина, поросшая травянистой растительностью, в умеренных и субтропических зонах северного и южного полушария.
- ▣ Характерной особенностью степей является практически полное отсутствие деревьев



Степи встречаются в Центральной Евразии, на территории Российской Федерации, Казахстана, Украины, а также в Монголии. Встречаются также в Южной Америке и в Австралии.



Степь



Тундра

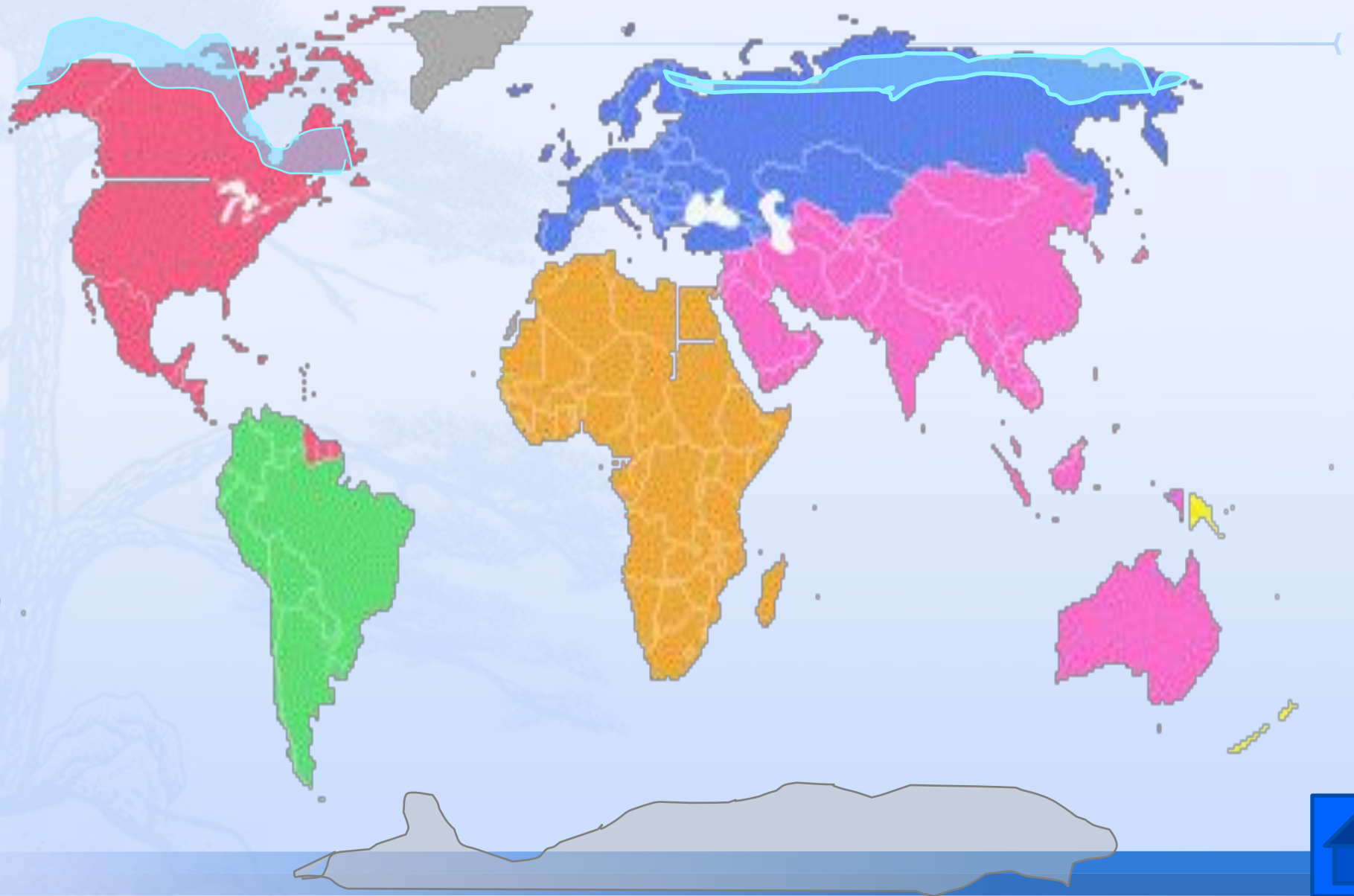
- Природная зона, лежащая за северными пределами лесной растительности, пространства с вечномёрзлой почвой, не заливаемая морскими или речными водами.
- Тундра находится севернее зоны тайги.



По характеру поверхности тундры бывают болотистые, торфянистые, каменистые.



Тундра



Тайга

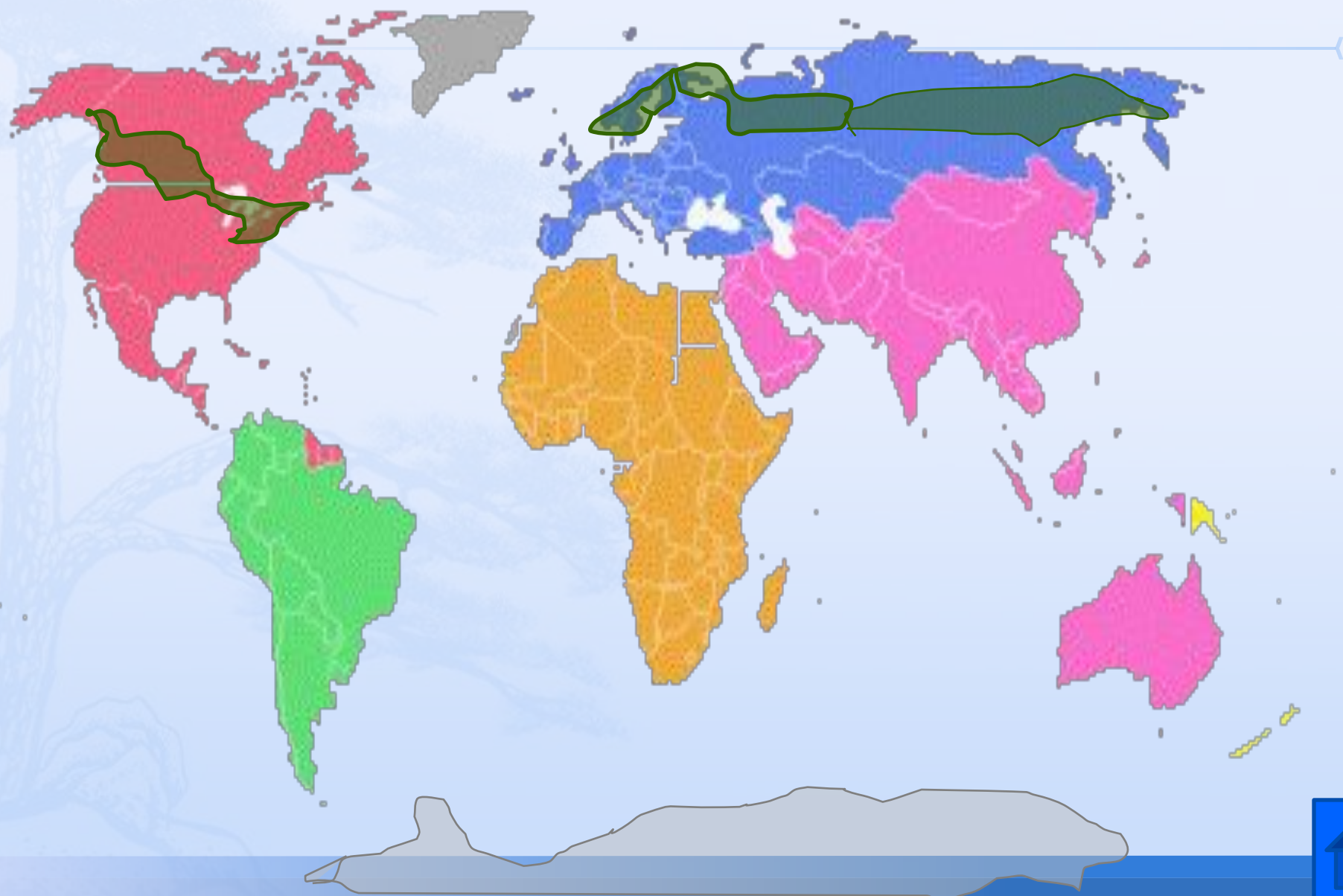
- ▣ Природная зона, характеризующаяся преобладанием хвойных лесов.
- ▣ Располагается в северной субарктической влажной географической зоне.
- ▣ Хвойные деревья составляют там основу растительной жизни.



Для этой зоны также характерны болота, которые покрывают материковую часть Канады и северную Сибирь.




Тайга



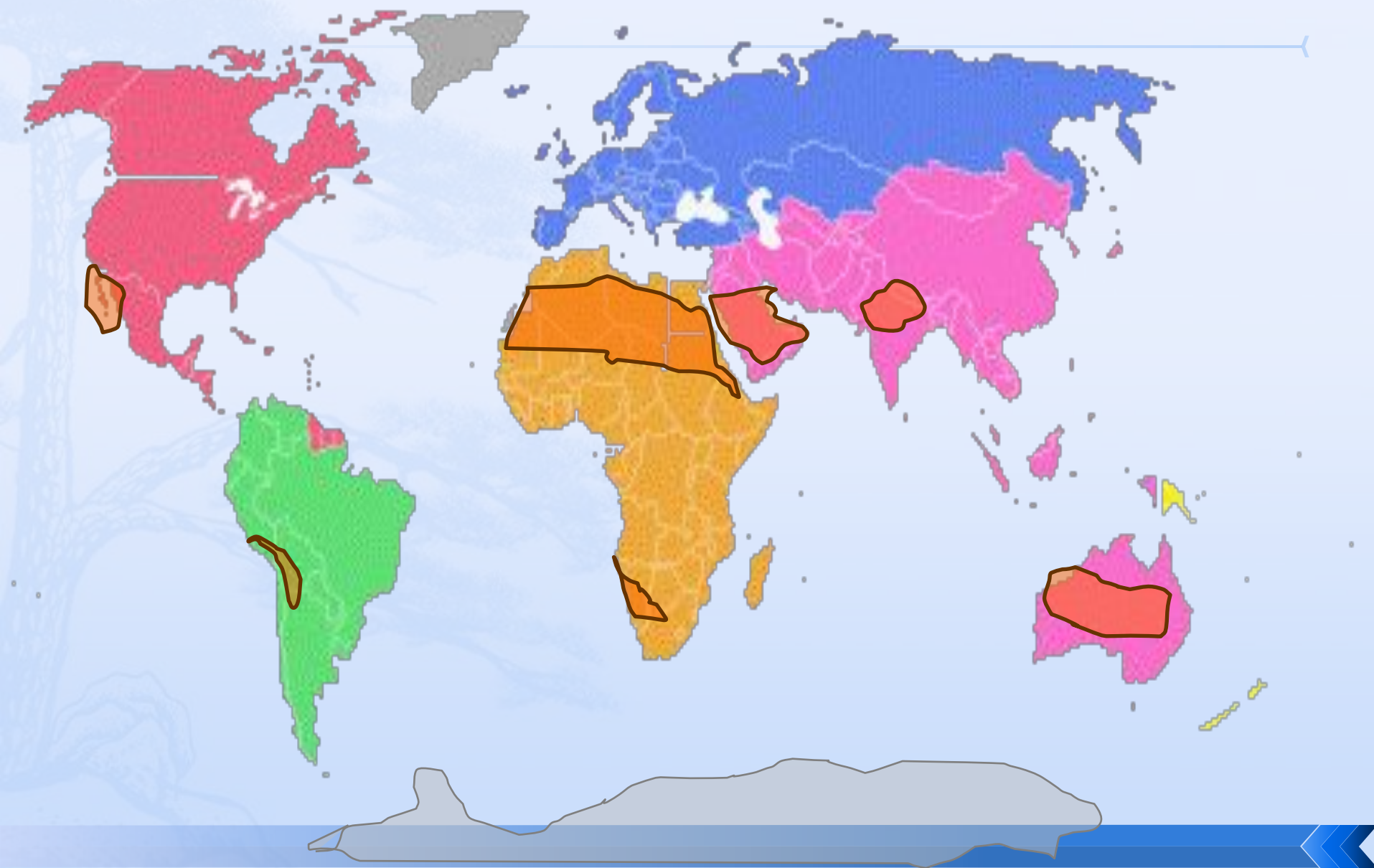
Пустыня

- Тип ландшафта, характеризующийся равнинной поверхностью, разреженностью или отсутствием флоры и специфической фауной.
- Различают песчаные, каменистые, глинистые, солончаковые пустыни

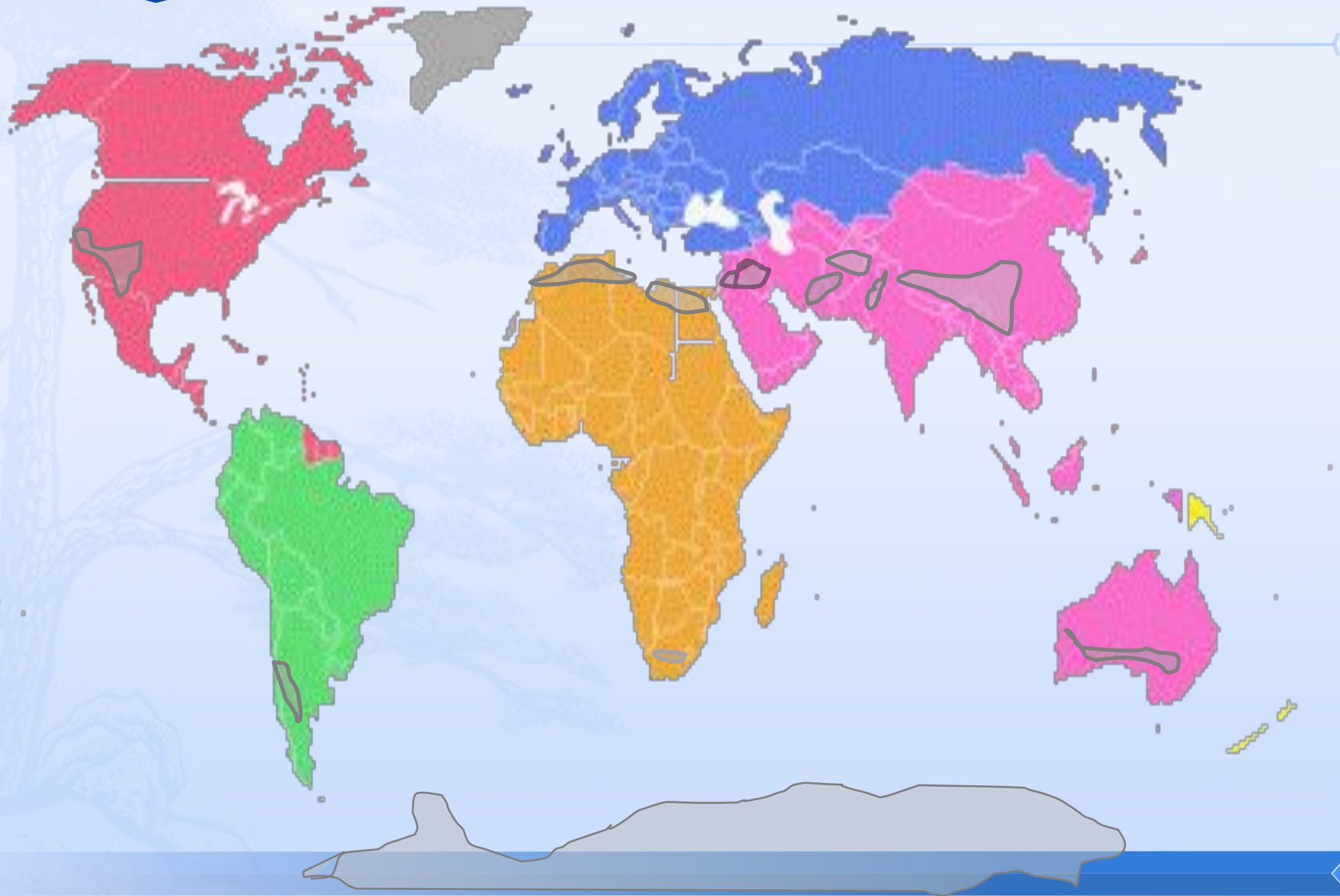


Отдельно выделяют снежные пустыни (в Антарктиде и Арктике — арктическая пустыня).

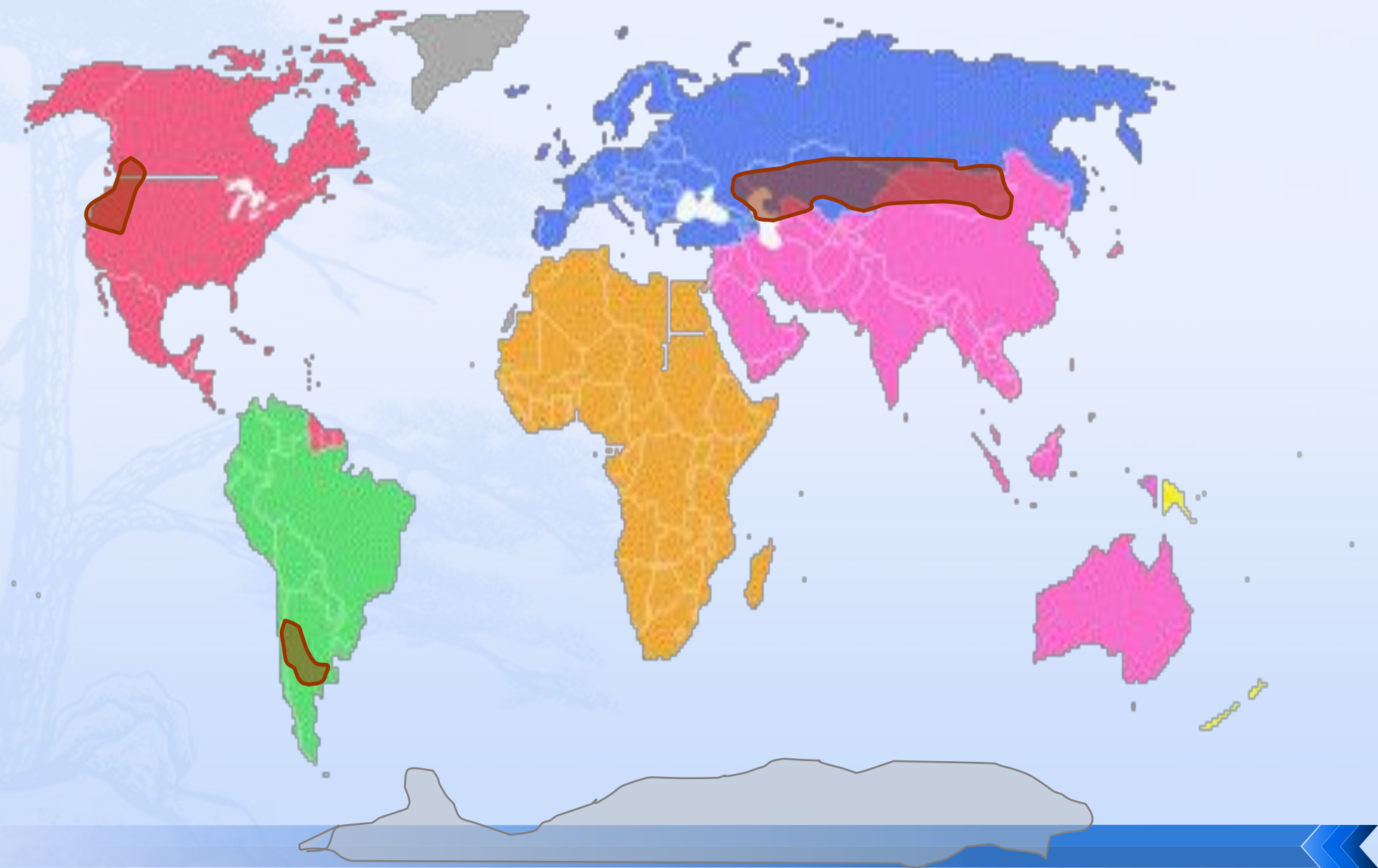
Тропические пустыни



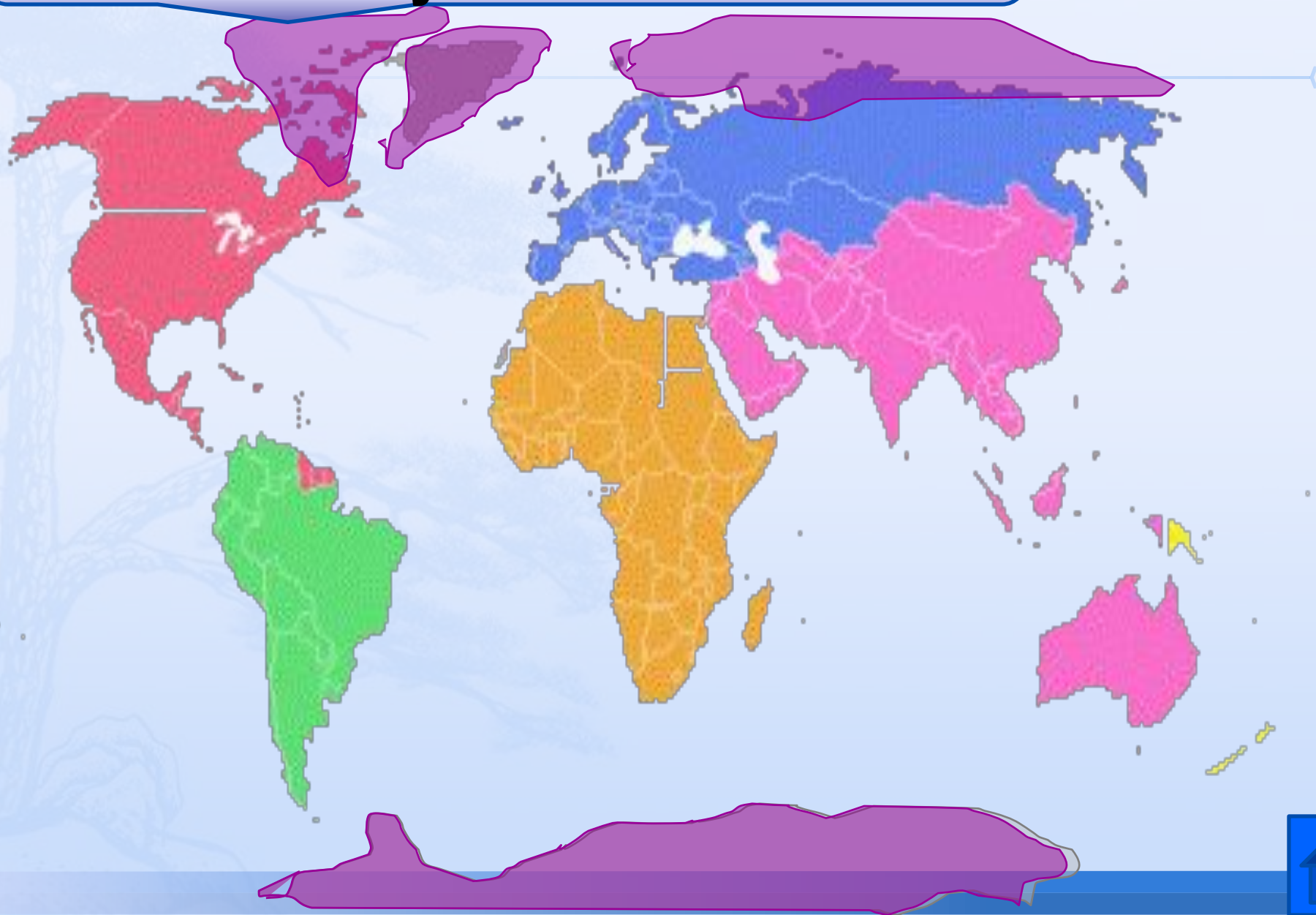
Субтропические пустыни



Пустыни умеренных широт



Арктические и антарктические пустыни



Лесостепь

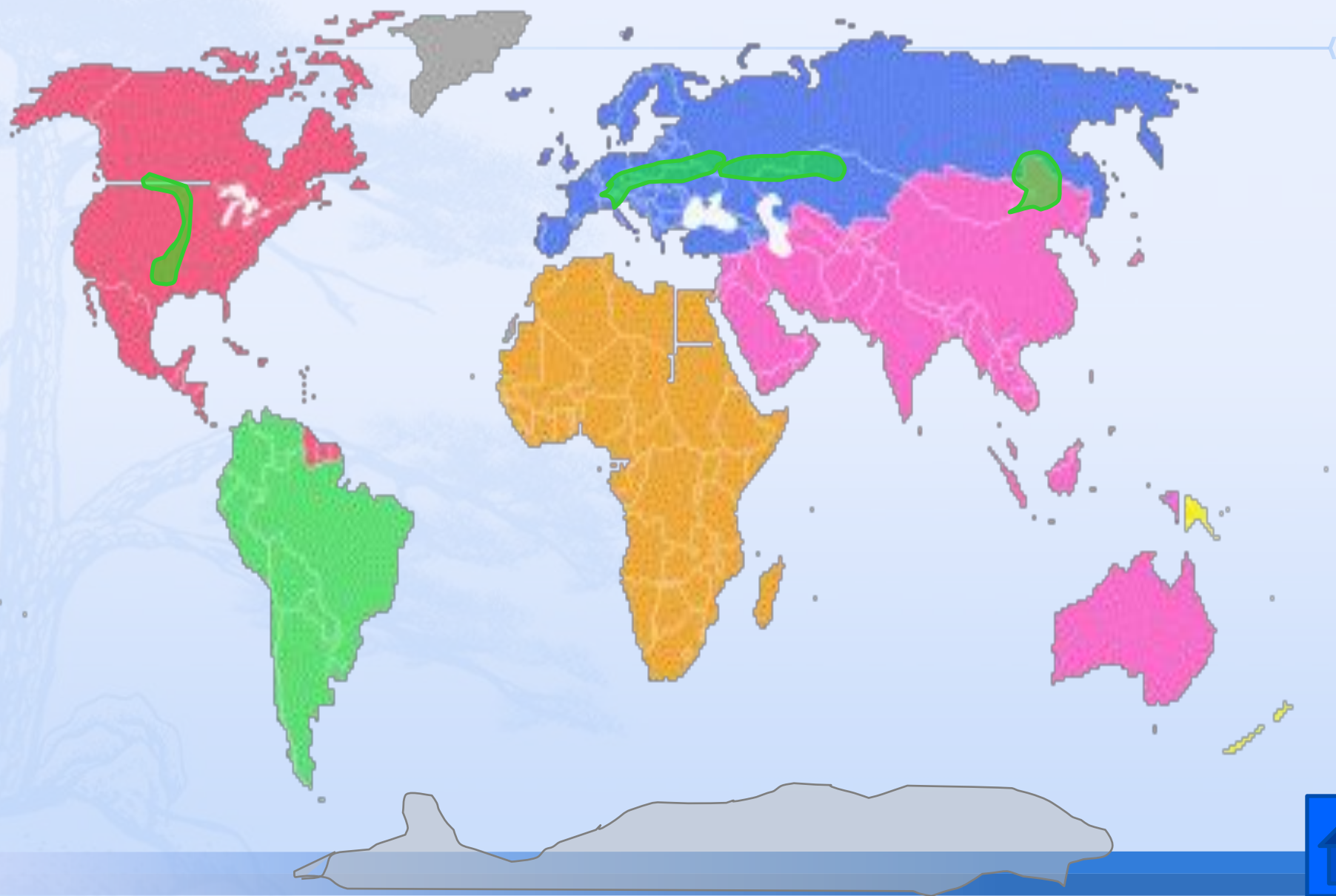
- Природная зона Северного полушария, характеризующиеся сочетанием лесных и степных участков.
- В Евразии лесостепи протягиваются сплошной полосой с запада на восток от восточных предгорий Карпат до Алтая.



В Северной Америке лесостепи протягиваются с севера на юг, через Великие равнины, до 38° с. ш. В южном полушарии лесостепи отсутствуют



Лесостепь



Лесотундра

- Природная зона, в которой на междуречьях угнетённые редколесья чередуются с кустарниковыми или типичными тундрами.
- Лесотундра считается подзоной то тундры, то тайги, а в последнее время тундролесий.

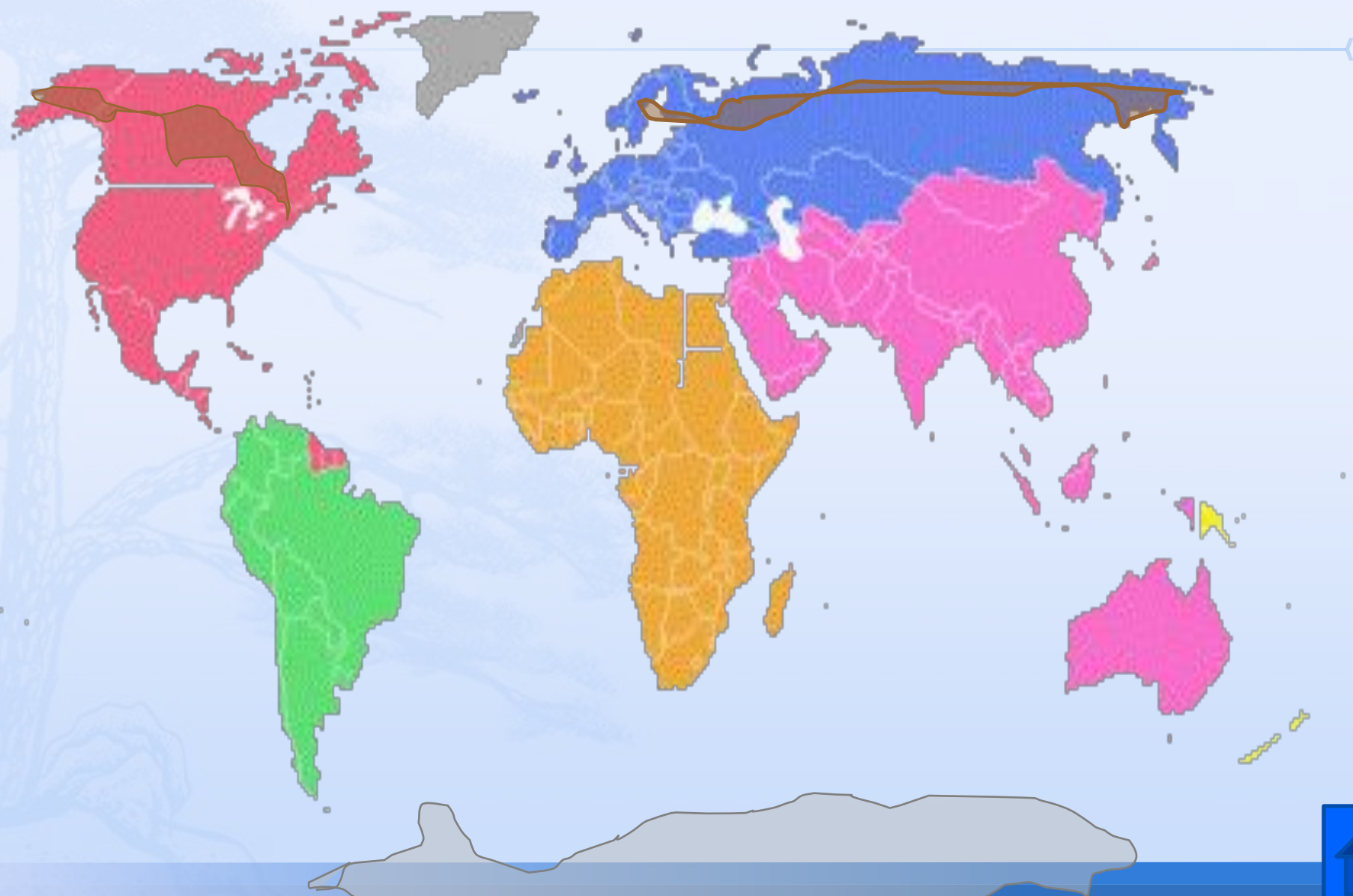


Ландшафты лесотундры протягиваются полосой через всю Северную Америку и от Кольского полуострова до бассейна Индигирки, а восточнее распространены фрагментарно.



Лесотундр

а



Саванна

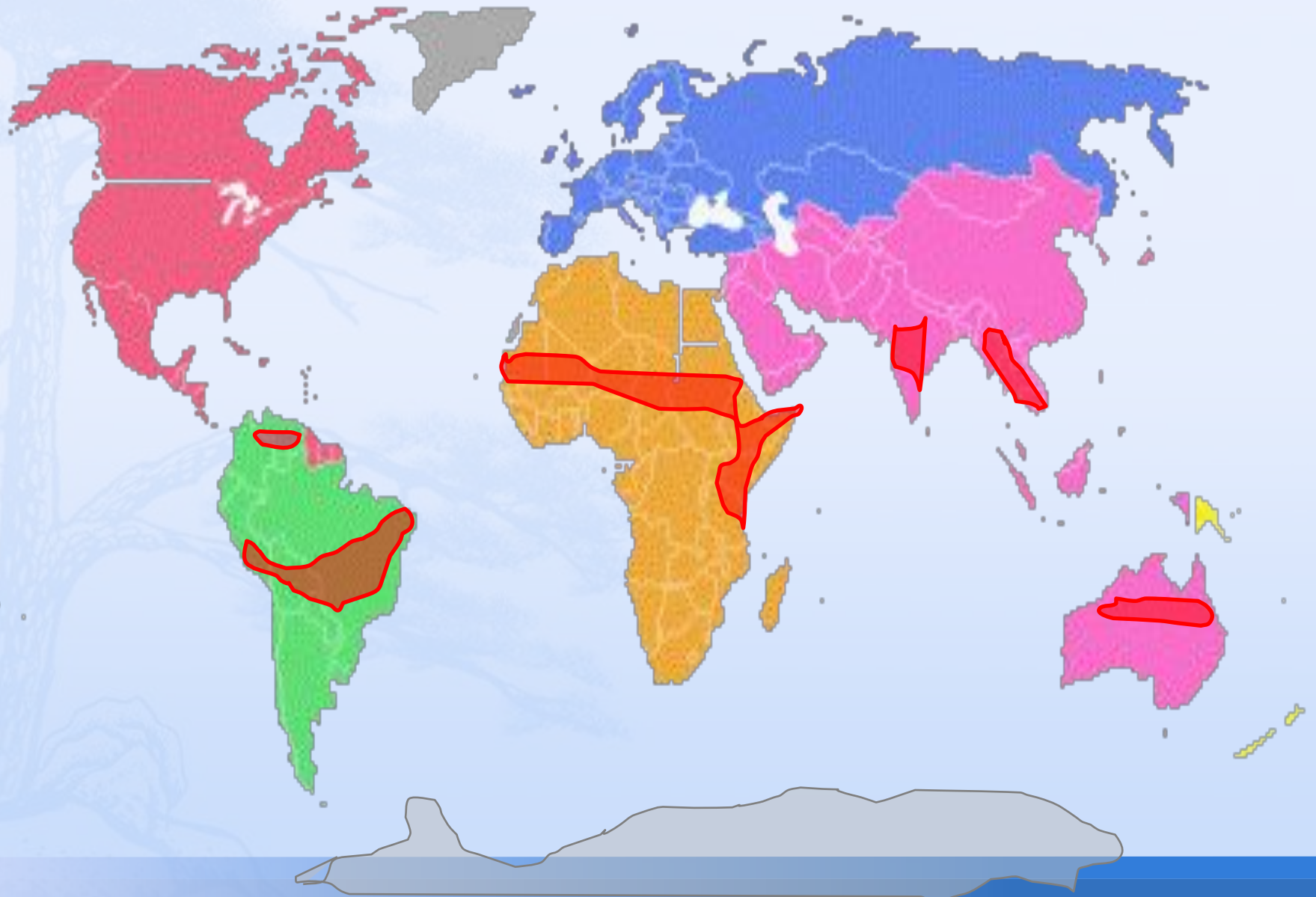
- ▣ Обширные пространства в субэкваториальном поясе.
- ▣ Типичны для субэкваториального климата с резким разделением года на сухой и дождливый сезоны.



Саванны — степи. В отличие от настоящих степей саванны, кроме трав, содержат также кустарники и деревья, растущие иногда целым лесом.



Саванна



Отгадай природную зону?

- Вот перед нами лесной биом,
- Растений и животных очень много в нем.
- Он многоярусный, лианой оплетен
- И «легкими Земли» зовется он.



- В нем много «драгоценностей» растет,
- Их в медицине использует народ.
- На карте вдоль экватора найдешь
- И нам ее ты эту зону назовешь



Экваториальные влажные леса

