

Природные зоны России

План урока

- 1.знакомство с природными зонами России.
- 2.обобщение изученного .
- 3.контроль знаний.

Богатство России

- В пределах России выделяют несколько природных зон .

Зона Арктических Пустынь

- Арктические пустыни представляют собой бесплодные земли, скованные вечной мерзлотой (общая площадь покровного оледенения — более 55 тыс. км²)



Тундры

- Зона тундры охватывает около 10 % территории России и находится в пределах арктического и субарктического климатических поясов.






Лесотундра

- Зона лесотундры протянулась (20—200 км) вдоль южной границы тундры от Кольского полуострова до Колымы.

Значительные площади занимают торфяные болота



Тайга

- Тайга — наиболее обширная природная зона России — протянулась от западных границ России до Тихого океана..




В пределах тайги широко распространены пушные звери — соболь, белка.



Смешанные и широколиственные леса

Климат умеренно тёплый, довольно влажный;
продолжительное, тёплое лето, мягкая зима .



Богата фауна — здесь обитают амурский тигр, пятнистый олень, енотовидная собака, маньчжурский заяц.


Лесостепь

- Тянется непрерывной полосой через Восточно-Европейскую равнину, юг Урала и Западную Сибирь до Алтая.



Степь

- Протяжённость степи с севера на юг в Европейской России — около 200 км.

A wide landscape of a steppe with tall grasses under a blue sky with white clouds. The grass is a mix of green and yellow, indicating a transition between seasons. The horizon is flat and distant. The sky is filled with large, fluffy white clouds against a clear blue background.

Леса с преобладанием дуба и липы (а также клёна и вяза в Заволжской степи.)

Полупустыня и пустыня

- Эти природные зоны России находятся в Прикаспийской низменности.

Растения в этой зоне выносливы : верблюжья
колючка ...



Qatar.ru

Список литературы

- Ресурсы интернет.
учебник по окружающему миру .