

***Байкалу***

***Лето 2013***

# Большая байкальская тропа




**Это удобная и безопасная тропа вдоль всего берега Байкала, которую строят добровольцы для всех туристов. Мы ходили в поход по небольшой части тропы от Листвянки до Больших Котов.**

# ***Вид на Байкал с тропы***

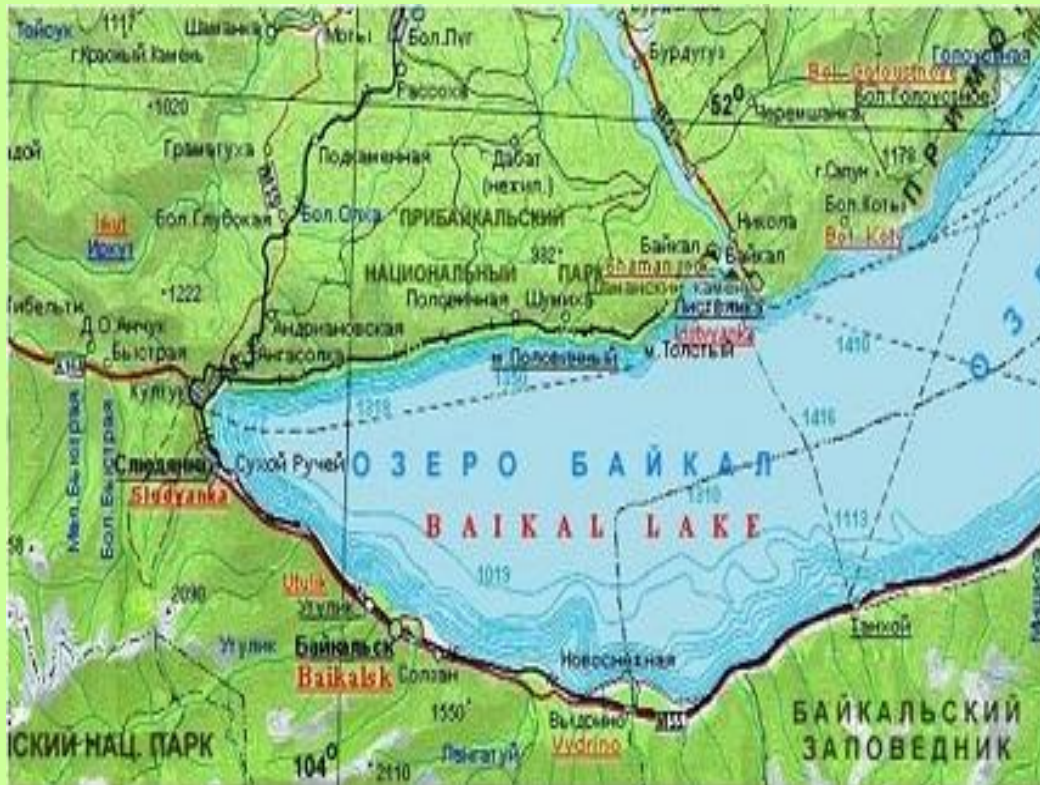


***Солнечная  
обсерватория в  
Листвянке***



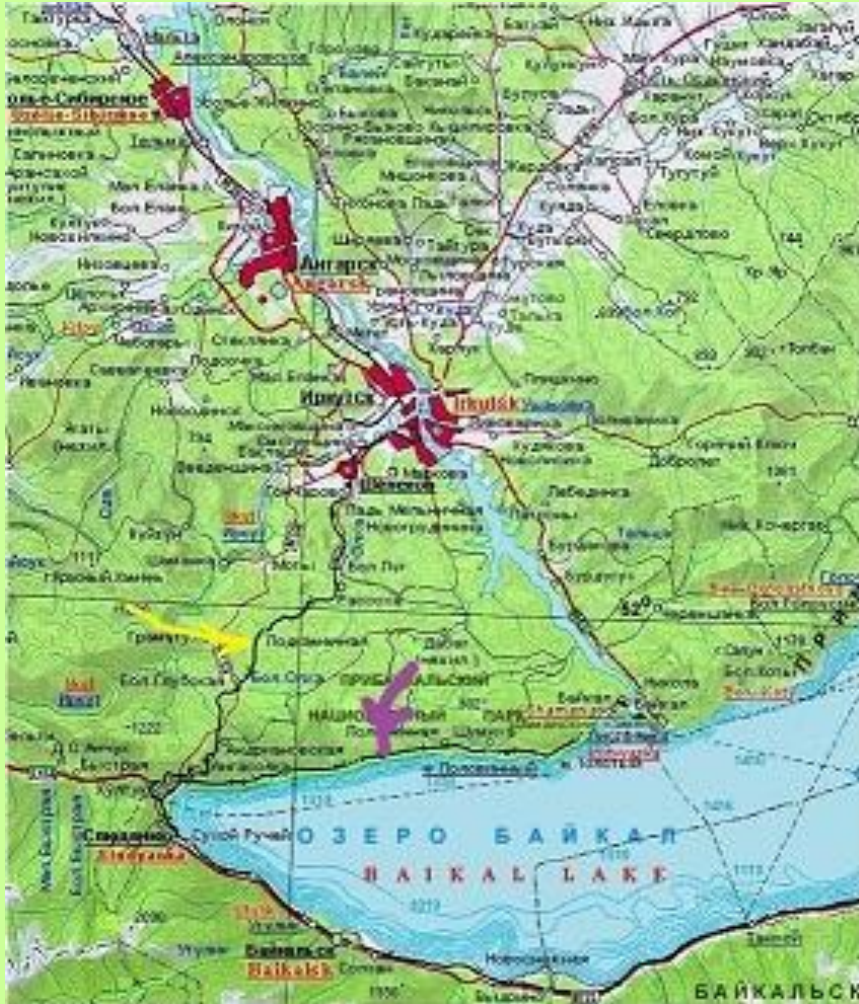


# **Кругобайкальская железная дорога (от порта Байкал до Слюдянки)**



**Железная дорога с  
порта Байкал до  
Слюдянки  
строилась с 1896  
по 1905 год. Теперь  
участок старой  
дороги - известное  
туристическое  
место.**

**Старая (внизу) и новая (слева)  
ветки железной дороги до  
Слюдянки**



**Железная дорога идет по узкой  
полоске берега  
между озером и горами  
Олхинского плато**





*На дороге много туннелей и галерей.  
Годы постройки каждого туннеля указаны на  
табличке сверху*



Самый длинный  
туннель –  
778 метров,  
почти километр

*Вдоль дороги много  
защитных стенок:  
от падающих камней  
над дорогой  
и от сильного прибоя  
под дорогой*







***Еще по дороге есть станция ученых-физиков. Они улавливают в байкальской воде мельчайшие частицы света – нейтрино И по ним изучают солнце.***



# **Пик Черского (2090 метров)**



**Дорога к пику начинается в Слюдянке. Сначала дорога идет вдоль речки Слюянки, потом поднимается к метеостанции. Над метеостанцией начинается серпантин, который ведет к гребню горы.**

**По гребню идет тропа на пик Черского и на водопады.**

**По дороге на пик можно увидеть озеро Сердце**

**Современная тропа  
на пик очень удобная.  
Теперь устроено  
много мостов**







**Метеостанция.  
Здесь первыми узнают  
прогноз погоды.  
Под крышами стоят  
разные приборы  
для предсказания погоды.**

**Так метеостанция  
выглядит с  
серпантина,  
ведущего к пику  
Черского и ко  
многим другим  
тропам.**



16/07/2013



***Мы разбивали  
лагерь у водопадов***







***Дорога на пик идет  
по гребню горы  
Вид сверху вниз.***

***Озеро Сердце.  
Над ним идет дождь.  
Вода на холодном ветру  
замерзает  
и в некоторых местах  
превращается в снег.  
(В июле)***



17/07/2013

**Вид с  
серпантина  
На долину  
реки Слюдянка**



**В облаках на самой  
верхушке пика.  
В хорошую погоду сзади  
бывает видно Байкал.**



17/07/2013



**Этот водопад знают все,  
кто был на Аршане.  
А всего на реке Кынгарга  
13 водопадов.**





**Мы ходили в поход по долине реки Кынгарга до места, которое называется «Приют надежды». Это место находится в Тункинских гольцах.**

**Гольцы – горы, на которых почти ничего не растет. Высота окружающих Приют надежды гор - больше 2000 метров**





## *Ущелье реки Кынгарга*





## ***Каменная осыпь***

***Дорога к водопадам  
реки Кынгарги идет  
по ущелью  
по таким осыпям.***

***После водопадов  
ущелье  
заканчивается  
и можно спокойно  
идти по обычной  
лесной тропинке.***



# *Гольцы*



*У самых вершин  
гольцов*





# **Наконец-то нашли Приют Надежды**



**Приют надежды – это  
зимовье  
у самых вершин гольцов,  
недалеко от  
Аршанского перевала.**







***А еще в конце  
лета  
мы завели  
собаку.***

***Следующим  
летом  
Шарик будет  
совсем  
большой  
и тоже пойдет  
с нами в поход!***