

Поисково –исследовательская экспедиция



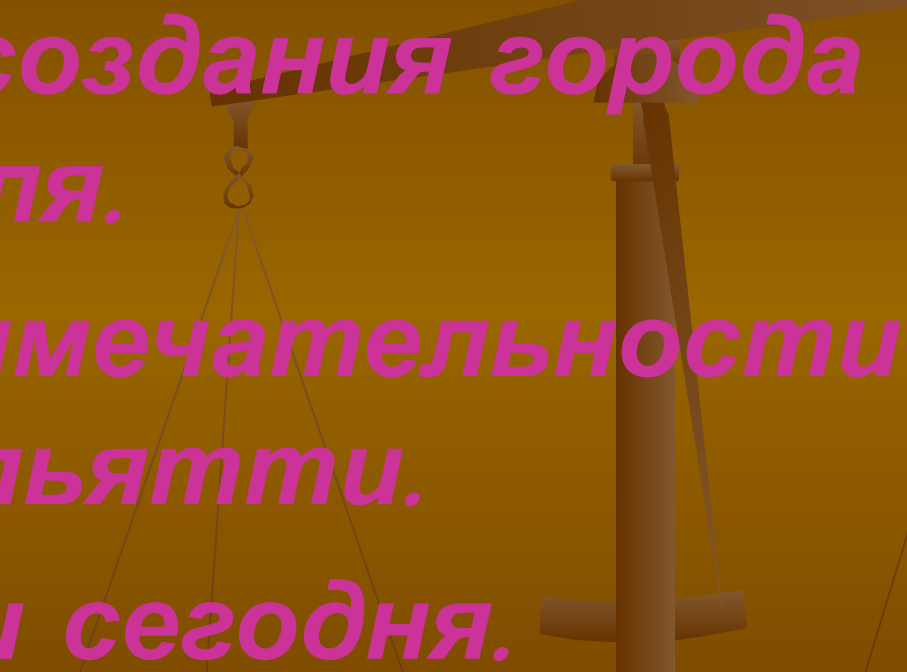
- *“Моя малая Родина – Тольятти”*

Наш девиз:

Бороться, искать,
найти и не сдаваться.




Тема исследования:

- 1. История создания города Ставрополя.*
 - 2. Достопримечательности города Тольятти.*
 - 3. Тольятти сегодня.*
- 


Цели и задачи проекта:

- 1. Сбор информации об истории возникновения Ставрополя.**
- 2. Показать архитектуру и достопримечательности Тольятти.**
- 3. Познакомить с современным городом Тольятти**

История возникновения Ставрополя:



- О городе Тольятти нередко говорят, что он "трижды рожденный". И это действительно так.
- Ставрополь основан в 1737 году сподвижником Петра I- Василием Никитичем Татищевым как город-крепость для защиты русских земель от набегов кочевников и для поселения крещеных калмыков. 20 июня 1737 года императрица Анна Иоанновна жаловала грамоту крещеной калмыцкой княгине Анне Тайшиной об основании города. Именно с этой даты ведется отсчет истории Ставрополя-на-Волге. "Ставрополь" в переводе с греческого языка означает "город святого креста".



Жигули - жемчужина России. Самая оригинальная и красивая местность по всему течению великой русской реки Волги, исполненной особой своеобразной прелести и величия, воспетая поэтами и народом. О них сложены песни, былины, стихи. Их красота получила отражение в музыке и живописи. В Жигулях в **17-18** веках шли народные восстания под руководством Степана Разина и Емельяна Пугачева.

Жигули, зеленой грядой нависающие над Волгой - единственная горная цепь на реке. Протянувшиеся вдоль ее правого берега на **75** км и огибаемые излучиной Волги, они начинаются величественным Молодецким курганом, грозным стражем, встающим из воды и охраняющим заповедные места. Высота Жигулевских гор достигает **375** м, ширина гряды - **5-7** км. Горы вдоль Волги невысоки, но оригинальны и красивы. По разнообразию рельефа и горных пород, своеобразию животного и растительного мира Жигули могут сравниться только со знаменитыми заповедными местами Крыма и Кавказа. В Жигулях расположен национальный парк "Самарская Лука".



У подножия Жигулей день и ночь горели костры, звучали песни бурлаков. Здесь была написана картина известного русского художника Ильи Репина "Бурлаки на Волге".



Яркая страница летописи ничем не примечательного кроме уникальной природы городка открылась в 1950 году, когда он стал центром строительства Волжской ГЭС имени Ленина. В связи с заполнением ложа Куйбышевского водохранилища город "переехал" на новое место. На проектную мощность ГЭС была выведена в 1957 году. Сооружение в Жигулях гигантской "фабрики" электричества, по существу, привело к рождению нового города - индустриального Ставрополя, который становится крупным центром химической промышленности, машиностроения, стройиндустрии.





- В 1966 году началось строительство крупнейшего в России Волжского автомобильного завода по производству легковых автомобилей. Только площадь завода занимает более 900 гектаров, а главный конвейер протянулся на два километра. Параллельно со строительством завода возводился и жилой район Тольятти- Автоград. Город обрел новое рождение.



- Архитектура каждого из районов города уникальна и не похожа на другие. В Комсомольском районе много малоэтажных зданий сталинского и хрущёвского периодов.
- В Центральном районе сохранилось много частных деревянных домов, перенесённых при переносе города. Они послужили основой при формировании так называемого «частного сектора», занимающего весьма большую площадь. Однако лишь некоторые из них сохранили исторический облик; подобные здания считаются ныне памятниками архитектуры города.
- А Портпосёлок — единственное место в городе, где можно встретить жилые дома барачного типа.




- Автозаводский район, застройка которого началась в 1960-е годы и продолжается до сих пор, сформирован из типовых кварталов. Район, создаваемый для проживания строителей и работников АвтоВАЗа, стал первым в стране, построенным без временок и бараков. В 1973 году группа архитекторов — создателей нового района — получила Государственную премию



Мемориальный комплекс в честь строителей города




- Памятники градостроительства представлены как единичными объектами, так и целыми комплексами. Это здания, сохранившиеся от затопленного Ставрополя, перенесённые при затоплении, а также построенные в 50-х годах XX века.
- Свыше половины памятных и архитектурных мест находится в Центральном районе. Здесь на площади Свободы горит Вечный огонь, возвышается Обелиск Славы в честь героев-земляков, погибших в годы Великой Отечественной войны. Культурную и историческую ценность представляют Варваринская церковь 1846 года постройки в посёлке Фёдоровка. Среди наиболее выдающихся достопримечательностей — монументально-декоративная композиция «Прометей»,



- В дни августовского путча 1991, в Тольятти на градостроительном совете было принято решение о строительстве храмового комплекса, состоящего из крестильного храма, дома причта, колокольни и Преображенского собора..
- Строительство началось в июне 1992 года с возведения храма в честь Иоанна Крестителя и дома причта. Возведение Спасо-Преображенского собора началось в 1996 году и завершено в 2002.

В последние годы стали появляться новые памятники: на берегу Волги в честь 260-летия образования города установлен памятник основателю города В. Н. Татищеву, в городском парке появилась скульптурная композиция «Скорбящий ангел», посвященная жертвам политических репрессий, памятник псу Верному и многие другие.




Тольятти сегодня

An aerial photograph of Tolyatti, a city in the Samara region of Russia. The city is situated along the left bank of the Volga River. The image shows a mix of urban development, including residential buildings and industrial structures, interspersed with green spaces. The river is a prominent feature, with a large dam or lock structure visible in the lower-left corner. The sky is clear and blue.

- Сегодня городской округ Тольятти - деловой и промышленный центр - второй по величине город Самарского региона. Территория городского округа составляет 31479 гектаров, население свыше 740 тысяч жителей. Протяженность Тольятти вдоль левого берега Волги - 22 километра.

- Современный город резко отличается от своего прародителя. Энергичный, спортивный, деловой, Тольятти- один из самых стабильных и активно развивающихся городов России. Его по праву считают крупным современным промышленным центром Поволжья.



Руководитель проекта:

Киселева Елена Анатольевна

