



# ПУТЕШЕСТВИЕ ПО РОДНОЙ СТРАНЕ

© Фотобанк Лори



Презентацию составила Ускова Т.Д. МОУ «СОШ №17» г.  
Воскресенск

# Россия



**Протяженность границ 60932 км. Россия по площади занимает первое место в мире.**

# Берега России омываются водами трех океанов

Северный Ледовитый  
океан



Тихий океан



Атлантический океан



# На территории России расположены моря:

*Балтийское*



*Черное*



# На территории России расположены моря:

*Баренцево*



*Азовское*



# Рельеф страны включает обширные равнины

*Восточно-  
Европейская  
равнина*




*Западно-Сибирская  
равнина*



# Горы России

*Уральские*



*Кавказские*



# В России расположено самое глубокое озеро в мире



*Байкал*



# Наибольшее озеро Европы находится в России.

*Ладожское*



# Самая длинная река Европы протекает по территории России

[www.Rybolov.de](http://www.Rybolov.de)

***Волга***



# Вулканы на Камчатке



# Белые медведи во льдах Северного Ледовитого океана



# Таёжные просторы





# Черноморское побережье




# Города России

## Москва



# Города России



**Санкт-Петербург**