

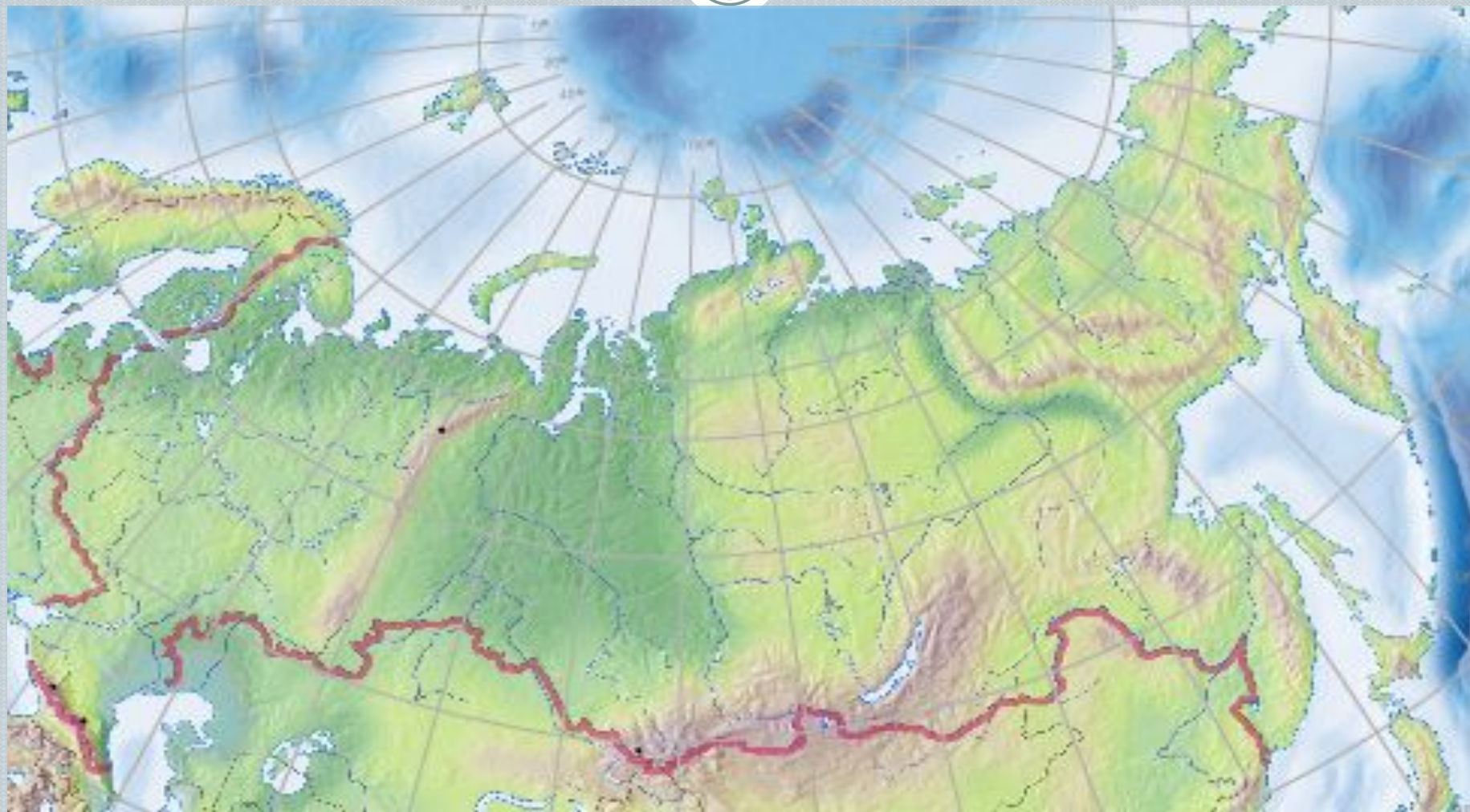
# Путешествие по РОССИИ



**АВТОР: ПЕРМЯКОВА НИНА ВАСИЛЬЕВНА,  
УЧИТЕЛЬ НАЧАЛЬНЫХ КЛАССОВ,  
МОУ ЗИМИНСКАЯ СОШ**

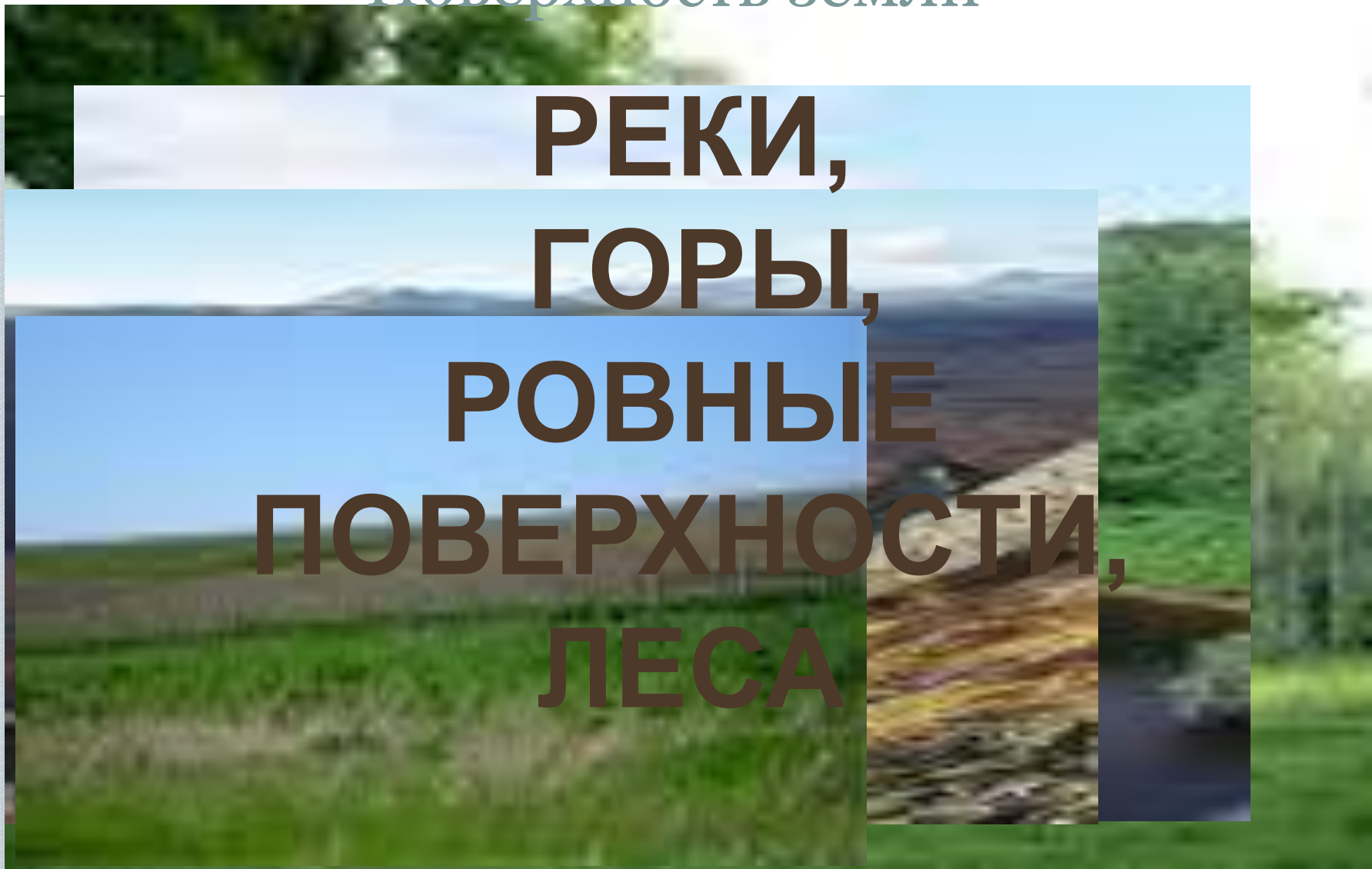


# Карта России



# Поверхность земли

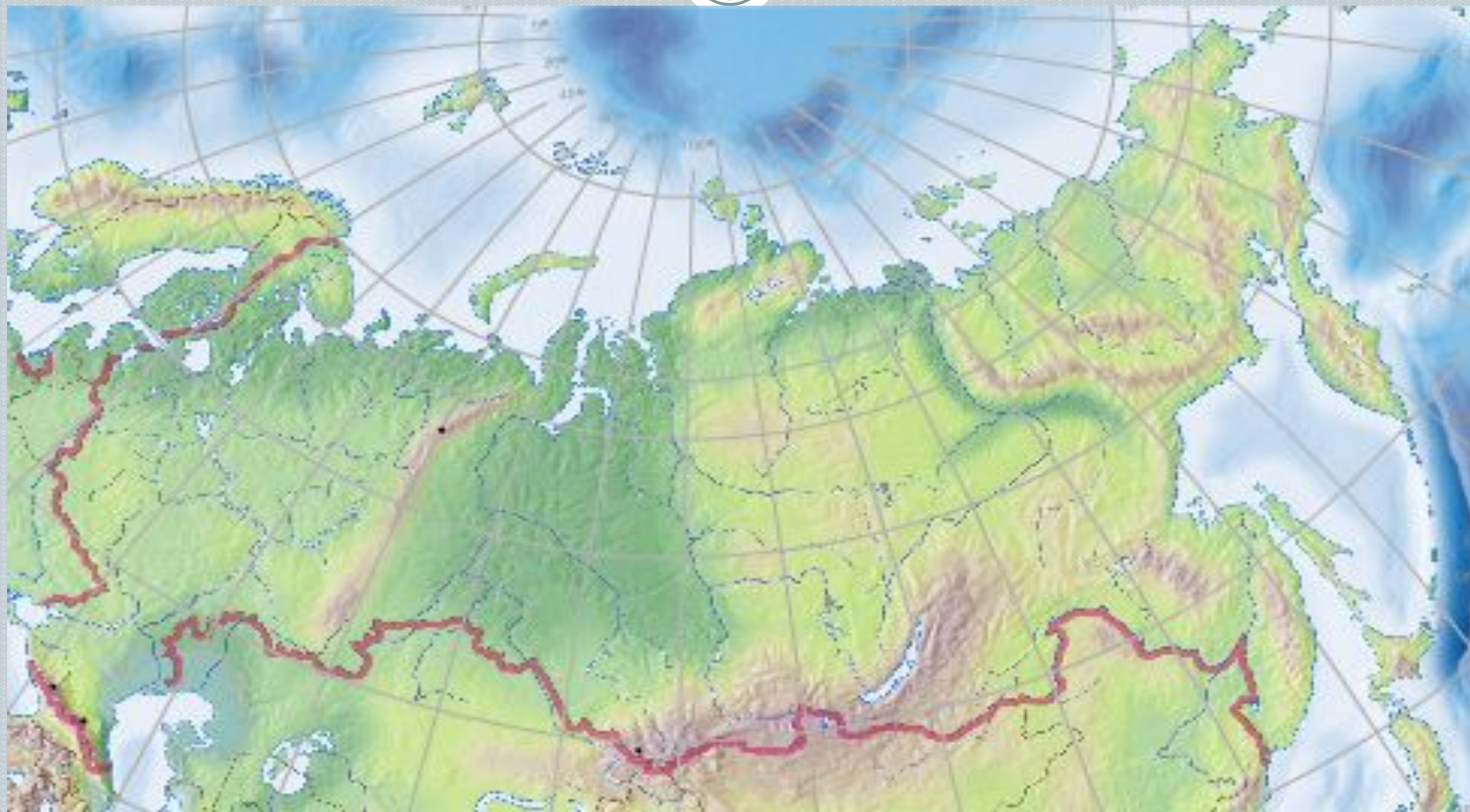
**РЕКИ,  
ГОРЫ,  
РОВНЫЕ  
ПОВЕРХНОСТИ,  
ЛЕСА**



# РЕЛЬЕФ РОССИИ



# РАВНИНА -это ровная земная поверхность.

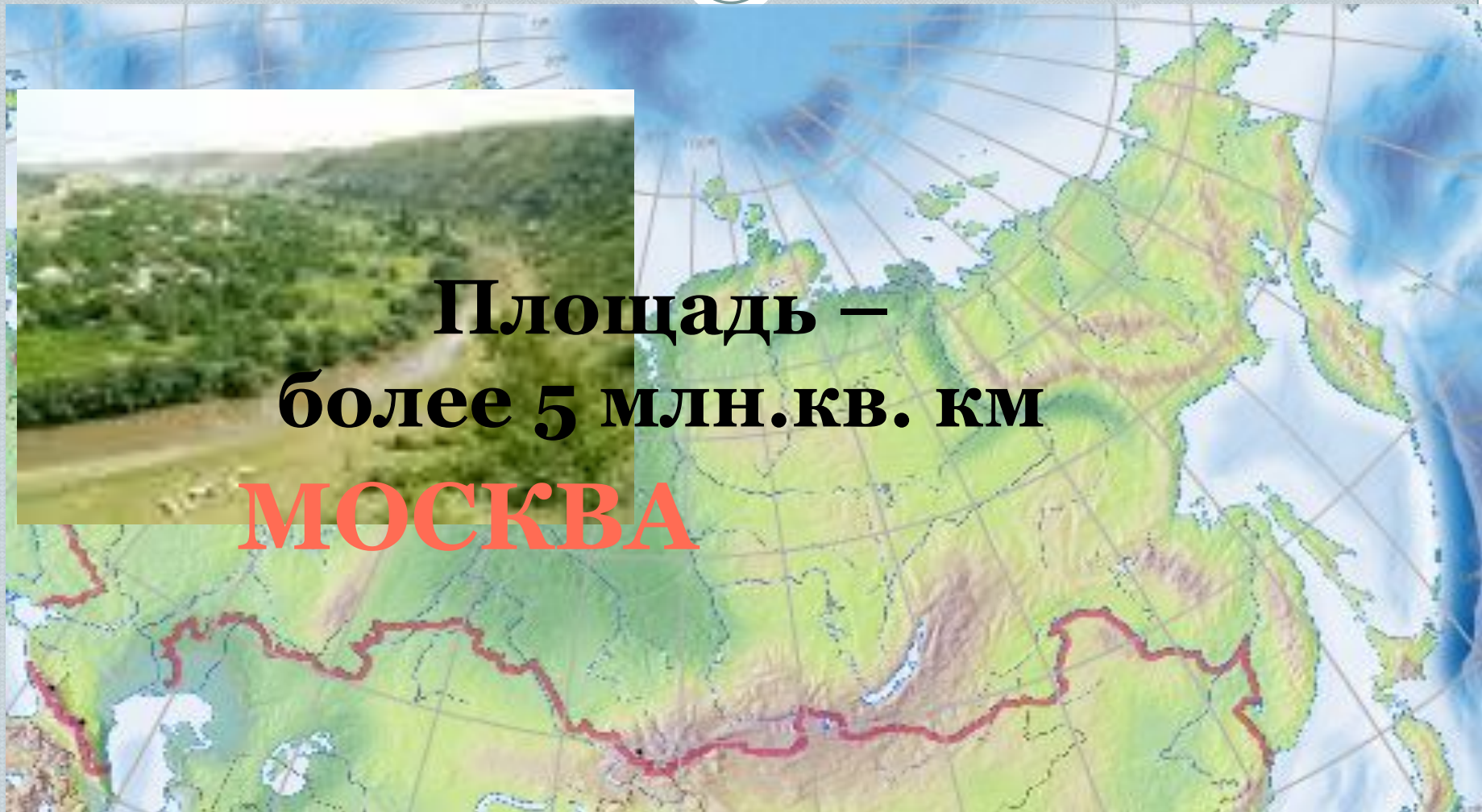




И



# Восточно-Европейская равнина



**Площадь –  
более 5 млн. кв. км**  
**МОСКВА**



# Восточно-Европейская равнина



Река

ВОЛГА



Ладожское  
озеро

# Западно-Сибирская равнина

**Самая плоская  
и ровная.**

**Площадь 3 млн. кв. км.**



**ОМСКАЯ ОБЛАСТЬ**

# Западно-Сибирская равнина



## Река Иртыш



## РЕКА ОБЬ

# Урал – Каменный пояс.



**Восточно-  
Европейскую  
равнину**

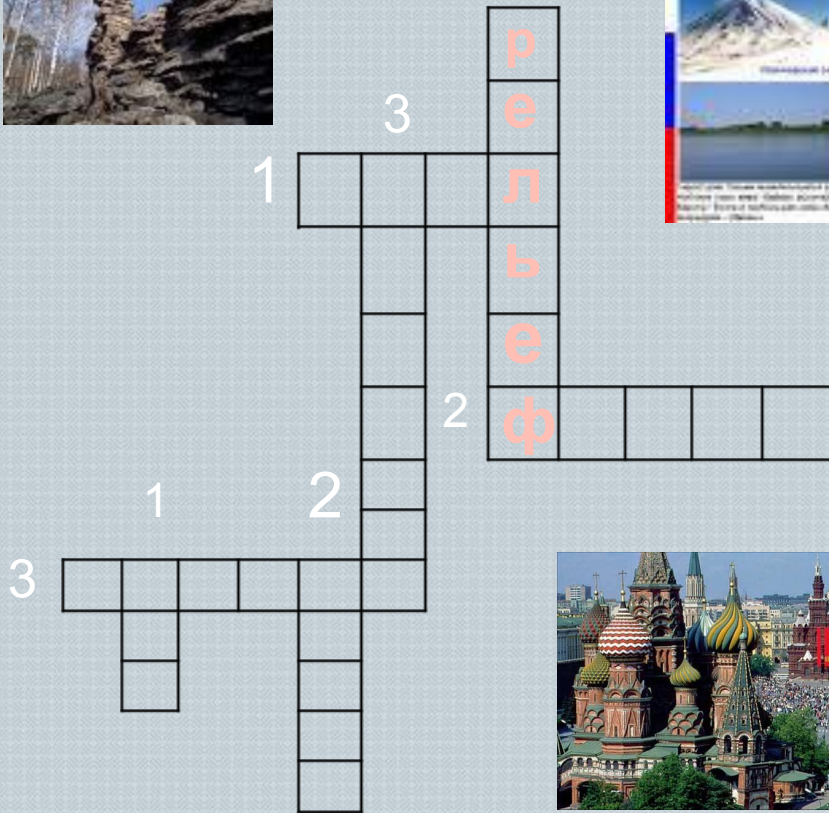



**Западно-  
Сибирскую  
равнину**

# Уральские горы



# кресворд



По горизонтали  
:1. Каменный пояс, 2. горы,  
равнины,  
реки и озера – это земные

.....,

3. город Восточно-  
Европейской равнины.

По вертикали:

1. Река Западно-  
Сибирской равнины,  
2. 2. река Восточно –  
Европейской равнины, 3.  
ровная поверхность  
земли.

# Наше путешествие подошло к концу.



## ВОПРОСЫ:

1. Какой рельеф преобладает на территории России?
2. Что такое равнина?
3. Какие равнины ты знаешь?
4. Расскажи о рельефе Европейской части России?
5. Расскажи о рельефе Западной части России?
6. Что ты видишь? .

