

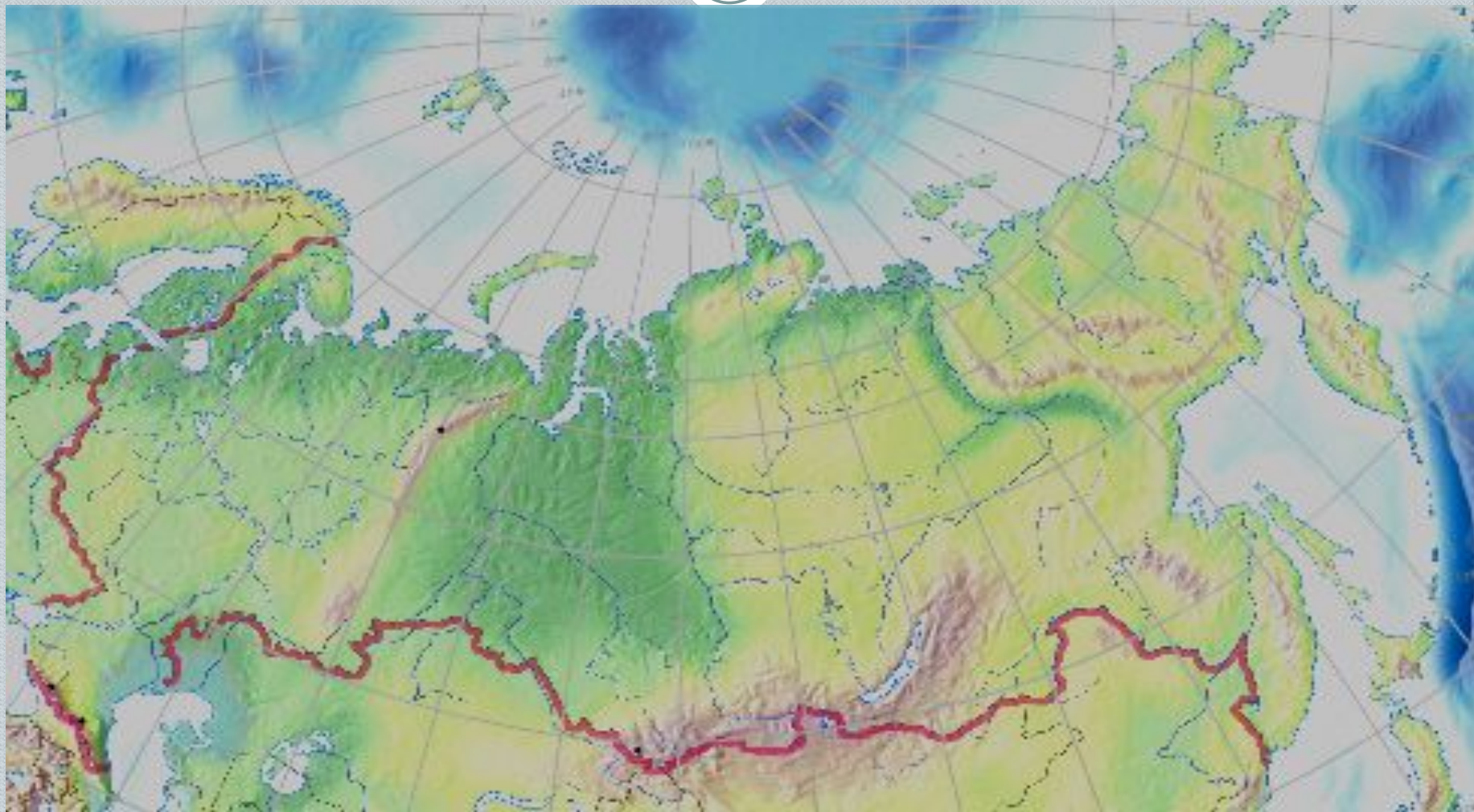
Путешествие по РОССИИ



**АВТОР: ПЕРМЯКОВА НИНА ВАСИЛЬЕВНА,
УЧИТЕЛЬ НАЧАЛЬНЫХ КЛАССОВ,
МОУ ЗИМИНСКАЯ СОШ**

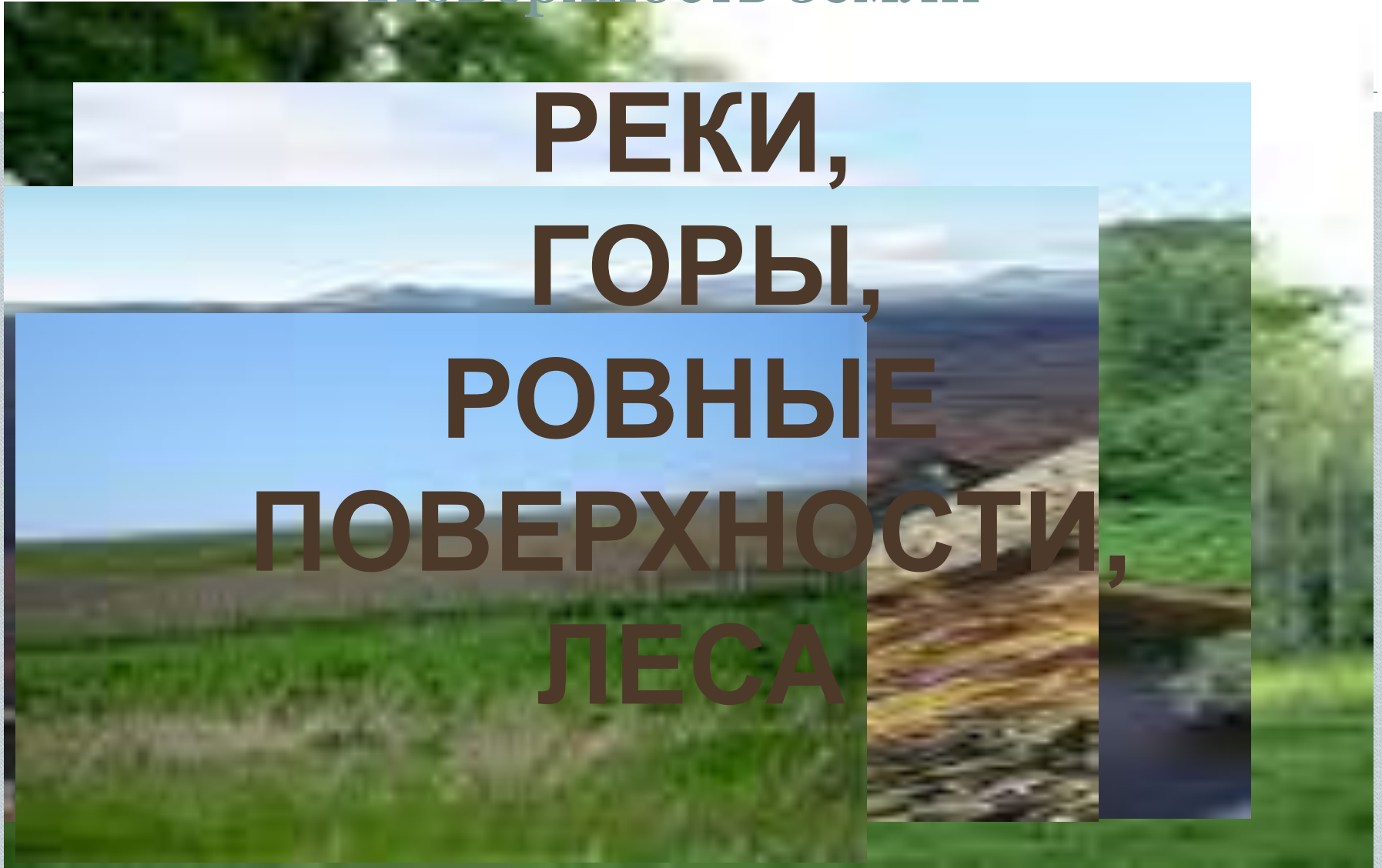


Карта России



Поверхность земли

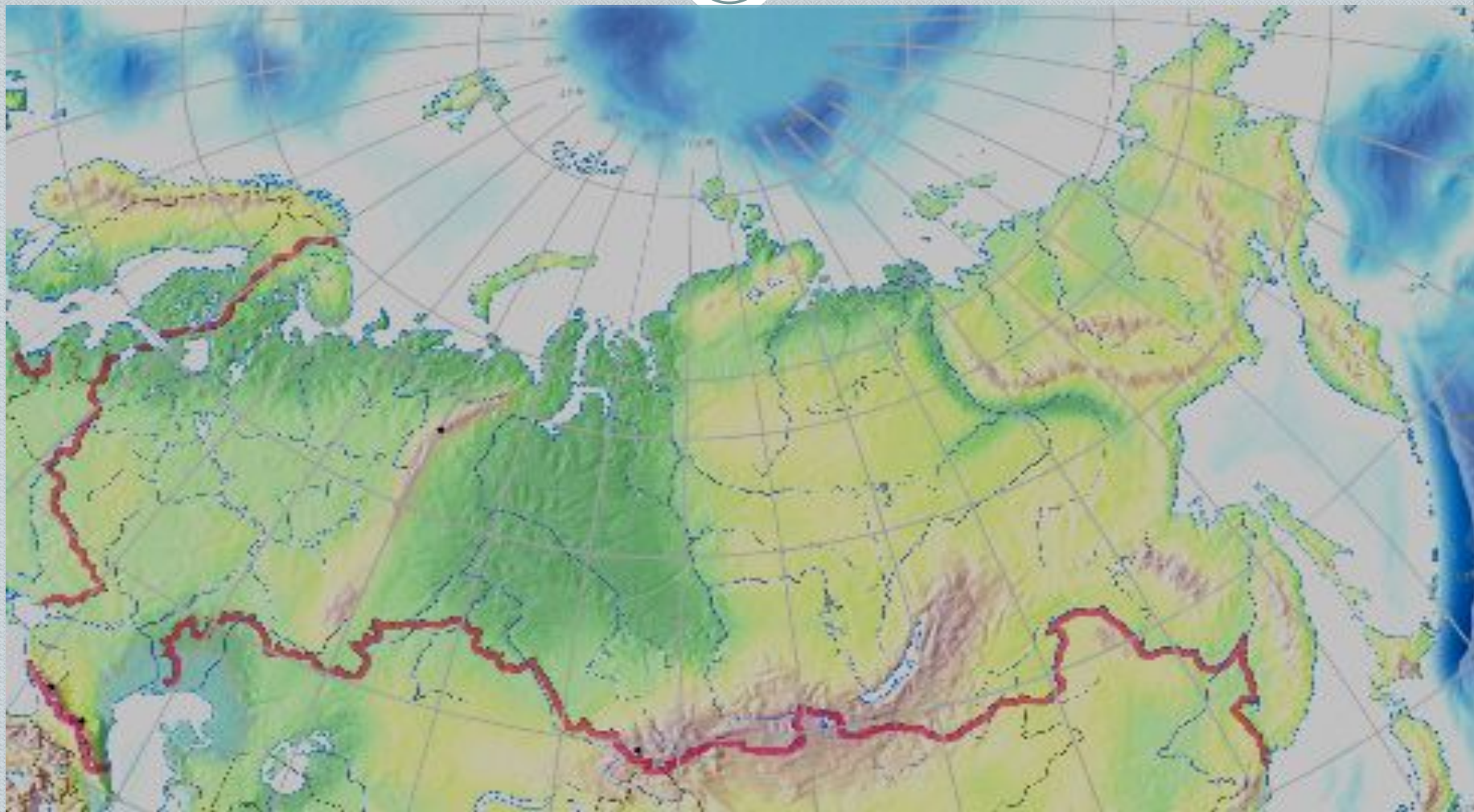
**РЕКИ,
ГОРЫ,
РОВНЫЕ
ПОВЕРХНОСТИ,
ЛЕСА**



РЕЛЬЕФ РОССИИ



РАВНИНА -это ровная земная поверхность.

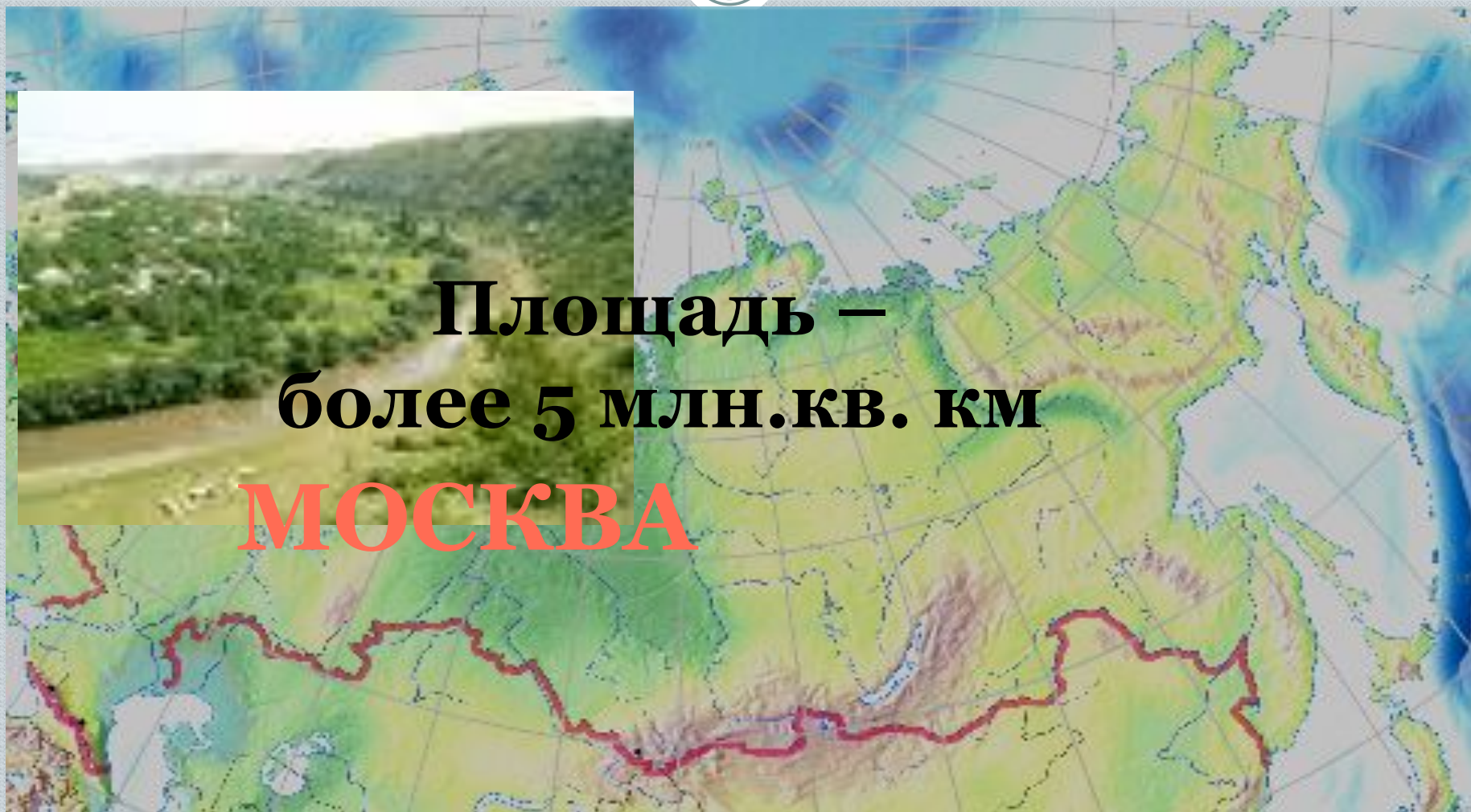




И



Восточно-Европейская равнина



**Площадь –
более 5 млн. кв. км**
МОСКВА

Восточно-Европейская равнина



Река

ВОЛГА



Ладожское
озеро



Западно-Сибирская равнина

**Самая плоская
и ровная.**

Площадь 3 млн. кв. км.



ОМСКАЯ ОБЛАСТЬ

Западно-Сибирская равнина



Река Иртыш



РЕКА ОБЬ

Урал – Каменный пояс.



**Восточно-
Европейскую
равнину**

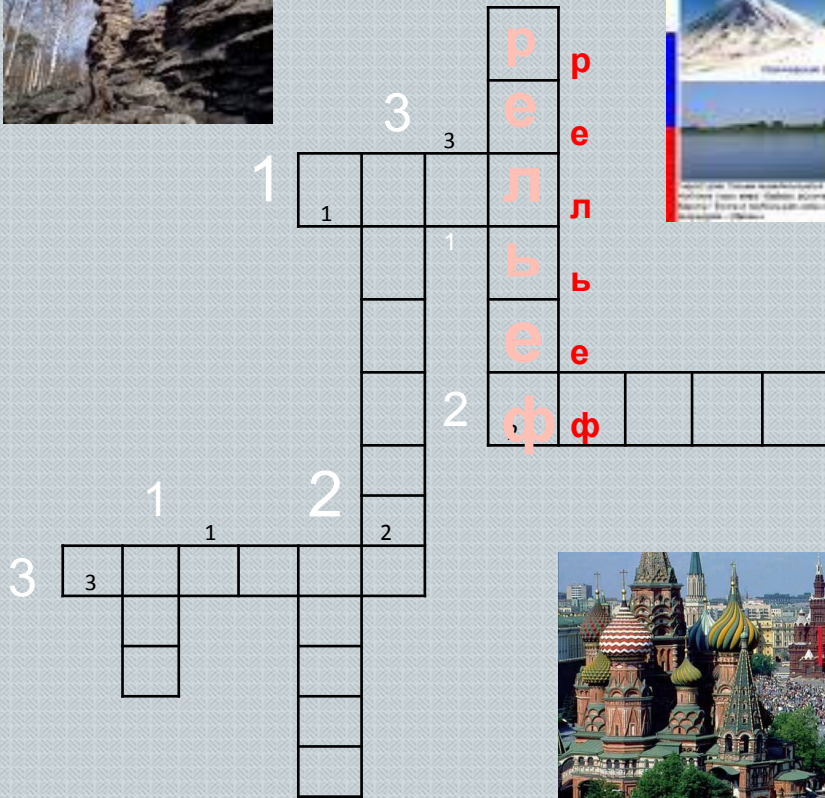


**Западно-
Сибирскую
равнину**

Уральские горы



кресворд




По горизонтали
:1. Каменный пояс, 2. горы,
равнины,
реки и озера – это земные

.....,

3. город Восточно-
Европейской равнины.

По вертикали:

1. Река Западно-
Сибирской равнины,
2. 2. река Восточно –
Европейской равнины, 3.
ровная поверхность
земли.



Наше путешествие подошло к концу.



ВОПРОСЫ:

1. Какой рельеф преобладает на территории России?
2. Что такое равнина?
3. Какие равнины ты знаешь?
4. Расскажи о рельефе Европейской части России?
5. Расскажи о рельефе Западной части России?
6. Что ты видишь? .

