

Методическое обеспечение региональной программы «Наш Дом – Южный Урал»

Путешествие по Уралу - горы и озера

Подготовила: Коламыцина И.Е. –
воспитатель МДОУ
д/с № 17 «Искорка»



Урал делится на:

- Полярный Урал;
- Приполярный Урал;
- Средний Урал;
- Южный Урал.

Урал – горная система на границе Европы и Азии; вытянута почти меридиально от берегов Карского моря до г. Орска.

Длина 2000тыс.км. Ширина от 40 до 150км.

Уральские горы появились около 600 миллионов лет тому назад.

Наиболее высокая точка г. Народная (1895м).

Ледники.

Приполярный Урал.





- * Полярный Урал — гора Пайер (1499 м над уровнем моря)
- * Приполярный Урал — гора Народная (1895 м)
- * Северный Урал — гора Тельпосиз (1617 м)
- * Средний Урал — гора Ослянка (1119 м)
- * Южный Урал — гора Яман-Тау (1640 м над уровнем моря)

г. Пайер



Северный Урал




Самая высокая вершина Северного Урала
гора Тельпос-Из (1617 м)

Гора Ослянка



Гора Яман-Тау



ВОДНЫЕ РЕСУРСЫ

Реки Урала принадлежат к бассейнам Печоры, Волги, Урала и Оби. Самые крупные реки - Кама и Урал.

В питании рек принимают участие снеговые (до 70% расхода), дождевые (20 — 30%) и подземные воды (обычно не более 20%).

Урал



25

Кама



Печора



21

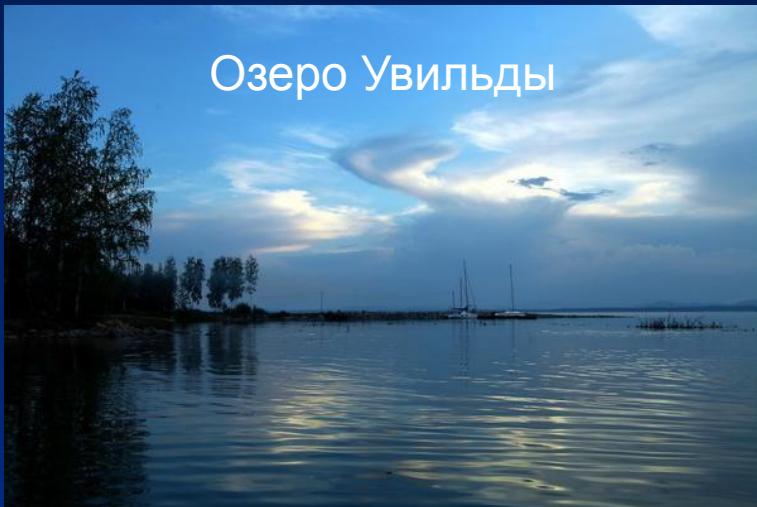
Обь




26

Озера нашего края

Озеро Увильды



Озеро Иртяш



Озеро Кисегач



Озеро Тургойк



Южноуральское водохранилище

