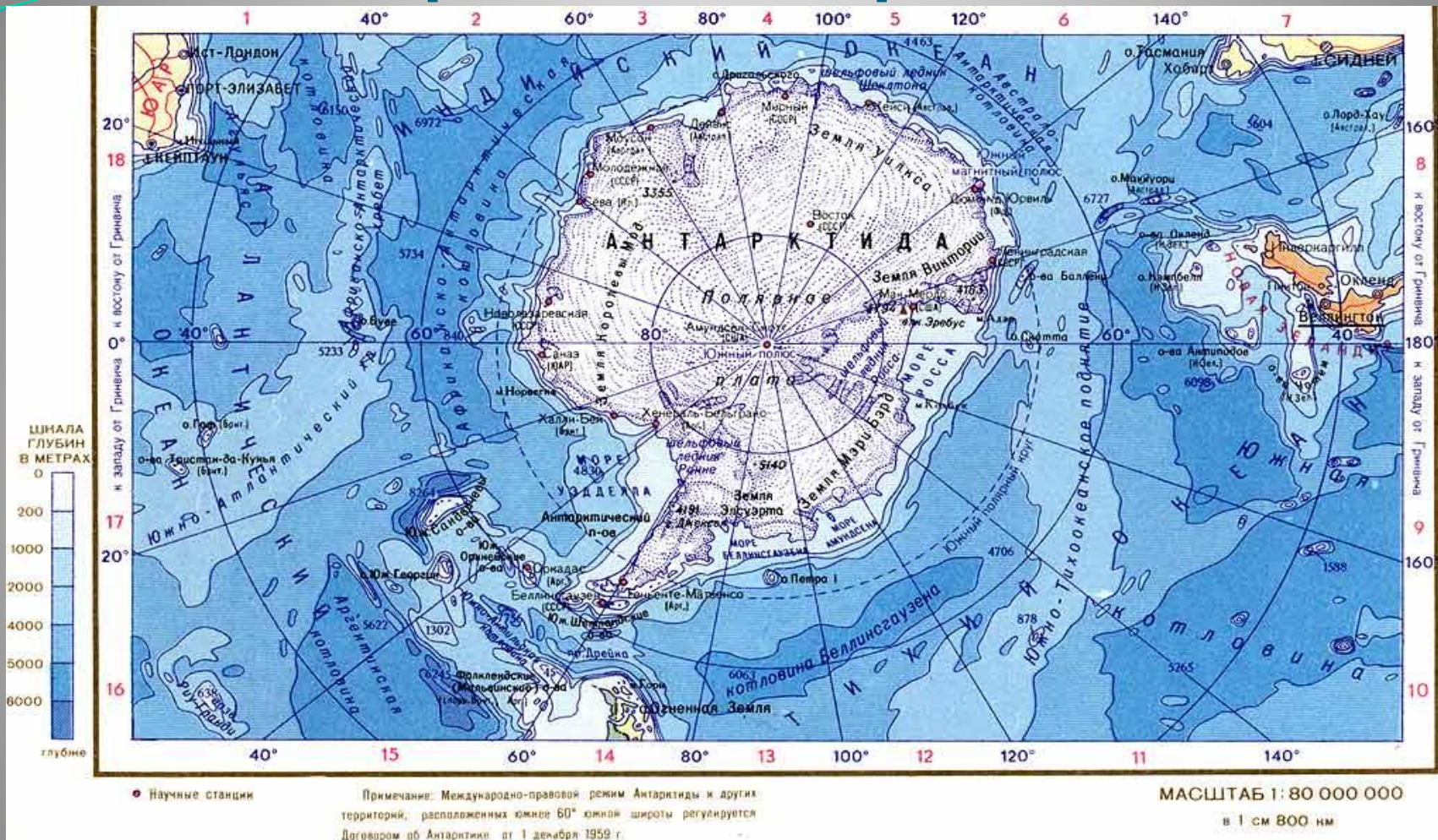


● Презентация для детей  
подготовительной к школе группы  
«Путешествие в Антарктиду»



# Карта Антарктиды



- -Антарктида, Антарктида! Холодна ты даже с виду,
- -Ты на глобусе цветном, ледяным лежишь пятном.

Хотите отправиться в Антарктиду?

- Садимся в корабль, как мы его назовём? (Ледокол)

- Это корабль с крепким носом, он раскалывает даже самые крепкие льдины.



**Антарктида – это огромный континент на Южном полюсе, Здесь свыше 90% территории покрыто льдом и снегом круглый год.**



**В некоторых  
местах ледяной  
покров  
достигает 4 км  
в толщину!**



**В Антарктиде  
свирепствуют  
самые сильные  
ветры на планете.  
Иногда они дуют со  
скоростью 320км/ч!**



**Средняя температура в Антарктиде зимой  
-60 °С. Если на таком морозе уронить  
металлический брусок, он разобьётся в  
дребезги как стекло!**



**Учёные постоянно следят за тем, как изменяется климат на Земле. Они считают, что загрязнение окружающей среды на планете начинает угрожать и Антарктиде. Из-за того, что климат на Земле становится всё теплее, лёд Антарктиды начинает медленно таять.**





**Если бы весь лёд в Антарктиде вдруг растаял, уровень моря поднялся бы на целых 60 м!**




● **Айсберги** - это огромные горы льда. Их вынесло в море. Формы у них бывают самые разные. В солнечную погоду айсберги кажутся разноцветными и выглядят очень красиво. Самый большой айсберг в мире был обнаружен в Антарктиде в 1956 году. Он занимал площадь 31 000 кв.км.



**На северо-западе Антарктиды на Земле Виктории есть озеро, на котором лед появляется лишь тогда, когда температура воздуха понижается до - 50 °С .**

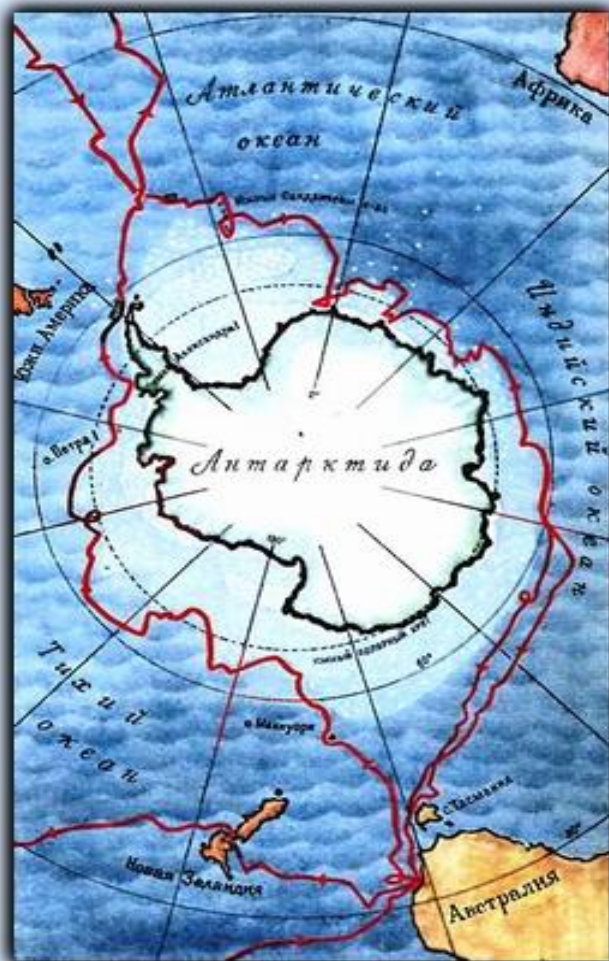
**Происходит это потому, что вода в этом необыкновенном озере солонее морской в 11 раз.**



A photograph of a snowy mountain landscape. In the foreground, a wide, flat expanse of snow stretches across the frame. In the middle ground, several dark, jagged mountain peaks rise from the snow. The sky is a clear, pale blue with a few wispy clouds. The overall scene is bright and clear, suggesting a sunny day in a high-altitude or polar environment.

**Антарктида — шестой материк Земли, открытый намного позже всех остальных – в 1821 году русской экспедицией Беллинсгаузена и Лазарева.**

# Открытие Антарктиды



Беллинсгаузен Ф.Ф.



Лазарев М.П.

Русская экспедиция в  
Антарктику в 1819-1821 гг.



Шлюпы Восток и Мирный

# Обитатели Антарктиды



# Пингвин Адели



На арктических полях  
Я охочусь день деньской,  
Крики чаек надо мной.  
Я ныряю целый день.  
А зовут меня (тюлень).

- Мы животные морские,  
Для китов опасней гроз.  
Плавники у нас такие,  
Что острее острых кос. (касатки)  
-Касатки-это хищные дельфины

- Носит фрак красивый чёрный  
Дом в Антарктике его.  
Лёд прозрачный и холодный  
Для него милей всего.  
В перевалочку шагает,  
Словно важный господин.  
В море рыбу добывает  
Неуклюжий наш (пингвин)

-Пингины-это кто? (это морские птицы).  
-Есть ещё какие птицы? (альбатросы, буревестники, поморники)





# Императорские пингвины



# Императорский пингвин и пингвинята



Photo by Yuri Mizin

# Пингвинье яйцо



# На рыбалке



Вот какой животный мир преобладает в Антарктиде.



**Антарктида это единственная часть света, которая не принадлежит ни одному государству. Согласно международному договору об Антарктике, там разрешена исключительно научная деятельность.**



Автор: Нянякова Ольга  
Владимировна  
Воспитатель 1 категории