A painting of a three-masted sailing ship on a blue sea under a cloudy sky. The ship is on the left side of the frame, with its sails partially unfurled. The sea is a deep blue, and the sky is a lighter blue with soft, white clouds. The overall style is that of a classic oil painting.

# **ПУТЕШЕСТВИЕ ВОКРУГ ЗЕМЛИ**



**На нашей планете существует немало удивительных мест. Некоторые из этих мест были созданы людьми с использованием современных технологий, но есть и такие, формирование которых происходило абсолютно естественным путем – силами природы и определенных климатических условий.**



# Озеро Байкал

Расположенное на юге Восточной Сибири, на границе Иркутской области и Республики Бурятия, относится к числу самых древних водоемов нашей планеты. Но больше всего оно известно тем, что является самым глубоким озером на Земле и одновременно крупнейшим естественным резервуаром пресной воды – 19% всех мировых запасов.





## Колизей

Одна из важнейших достопримечательностей не только Европы, но и всего мира. Это древнейший амфитеатр, где проходили гладиаторские бои. История Колизея насчитывает почти 2000 лет. Располагается в "вечном городе" - Риме.

## Бедленд «Дурные земли»

Одно из самых страшных геологических образований на земле. Расположены они в Южной Дакоте на плато Великих равнин. Бедленд, или бесплодные земли, представляют собой тип засушливой местности, рельеф которой сформирован вымыванием нерегулярными водными потоками и выветриванием мягких осадочных глинистых пород. На крутых склонах может присутствовать минимум растительности, а они сами могут напоминать вулканический ландшафт. Бедленды состоят из сухих долин на плоскогорьях, каньонов, оврагов, останцев, худусов и других подобных геологических форм и образований.



# Водопады Южной Америки

Уникальный комплекс из водопадов и каскадов Игуасу расположен сразу в двух странах – Аргентине и Бразилии, и в обеих вокруг водной жемчужины устроены национальные парки. Другой водопад, находящийся в Венесуэле, – самый высокий в мире (1054 метра), был открыт в начале 1930-х годов летчиком Энджелом и поэтому получил название Анхель. В 1994-м году и этот водопад, и прилегающий к нему заповедник Канайма вошли в список ЮНЕСКО.



# Великая китайская стена

Великая китайская стена – это, несомненно, одно из чудес света, которое в 1987 году было внесено в список Всемирного культурного наследия ЮНЕСКО. Извилистая, словно огромная змея, Великая китайская стена идет с запада на восток Китая через пустыни, луга, горы и равнины. Длина стены – 8852 километра, а возраст – около 2000 лет, поэтому сейчас она кое-где частично или полностью разрушена. Тем не менее, Великая китайская стена остается одной из самых известных и популярных культурных и исторических достопримечательностей.



# Тадж-Махал

Это дворец из белого мрамора, один из самых грандиозных памятников индийской архитектуры с шикарным внутренним убранством и потрясающей красоты парком. Это последний подарок императора Великих Монголов Шаха Джахана своей покойной жене Мумтаз Махал. Тадж-Махал находится в городе Агра (200 км от Дели).







# «Затерянный город»

Новое седьмое чудо света, «Город цвета красной розы»... Петра, что в переводе означает «скала». Всемирное наследие ЮНЕСКО, древняя столица Эдома, а позже - Набатейского царства, Петра расположена в узком каньоне Сик, на высоте более 900 м над уровнем моря и 660 м над долиной Аравы. История Петры восходит к доисторическим временам, однако наибольшую известность и процветание Петра получила в IV в. до н.э., когда трудолюбивые набатейцы вырубили прямо в скалах город, который стал не только их столицей, но и важным центром торговли на пересечении путей, соединяющих Китай,

Индия

Сирия



## Хиллер


Самое необычное озеро в Австралии и, возможно, самое удивительное в мире. Его главной особенностью является розовый цвет воды. Озеро расположено на юго-западе Австралии, на острове Средний - одном из 105 мелких островов, входящих в состав архипелага Исследования. По краям Розовое озеро окружено песком и эвкалиптовым лесом.



## Дьявольские камни Карлу-Карлу


Расположены приблизительно в 100 км. На юг от долины Теннант- Крик.

Дьявольские шары впечатляют своими размерами – их диаметр колеблется от 50 см до 6 м! Валуны самым причудливым образом размещаются на равнине: одни разбросаны в отдалении, другие лежат друг на друге, третьи и вовсе – расколоты на две половины.



# Сухие долины Мак-Мердо

Это может показаться удивительным, но самое сухое место нашей планеты находится не в сердце раскаленных пустынь, а на скованной вечным льдом Антарктиде. Эту территорию называют Сухими долинами Мак-Мердо – осадков здесь не выпадало уже несколько миллионов лет. Три долины – Тейлора, Виктории и Райта, оставленные давно исчезнувшими ледниками, свободны ото льда и снега - влажность воздуха здесь невероятно низка из-за сильнейших ветров, скорость которых достигает иногда трехсот двадцати километров в час.



## Кровавый водопад

Необыкновенное для Антарктиды явление, представляющее собой поток воды кроваво-красного цвета, вытекающего из ледника. Вода вытекает из озера, покрытого 400 метрами льда и имеет высокую концентрацию соли, поэтому не замерзает даже при температуре  $-10^{\circ}\text{C}$ .



# Арктика


Северный полюс нашей планеты представлен удивительным заснеженным географическим районом под названием Арктика, которая включает в свой состав замерзшие просторы Ледовитого океана вместе с островными владениями и отдельные территории материков Северной Америки и Евразии.





**На Земле насчитывается свыше 200 стран. Любой истинный географ мечтает побывать в каждой из них. Путешествовать можно по-разному – пешком, на воздушном шаре, на велосипеде. Путешествуйте и наслаждайтесь увиденным, наш мир полон красот.**



A three-masted sailing ship with white sails is shown on a blue sea under a blue sky with a white cloud. The ship is on the left side of the image. The text "Спасибо за внимание!" is written in large blue letters in the center-right of the image. In the bottom right corner, there is a small white flower.

**Спасибо за  
внимание!**