

# Физическая карта России



Что обозначают цвета на физической карте России ?



Окружающий мир  
2 класс

# РАВНИНЫ

# И


# ГОРЫ





# Основные формы земной поверхности

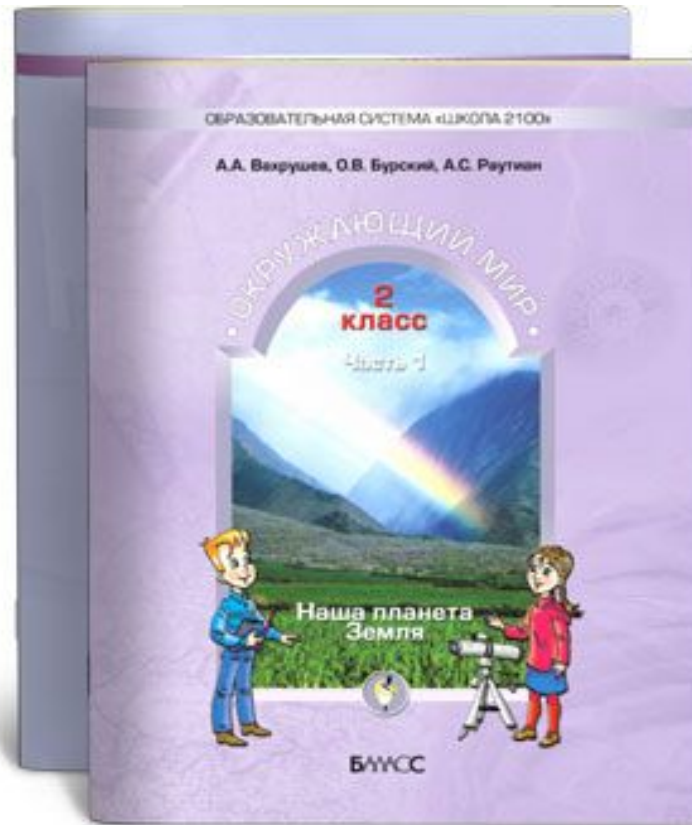
## равнины      И      горы



# Где мы были?



# Работаем с учебником







Горы- это очень неровные участки  
земной поверхности, сильно  
возвышающиеся над местностью



**Чаще горы расположены рядами-  
горными хребтами**



Высота гор бывает разной, от нескольких сотен метров, до нескольких километров.






# Горные породы



известняк



гранит



базальт



мрамор

# Горные породы



Магнитный  
железняк



Каменная  
соль



Каменный  
уголь



# Равнины

это ровные или почти ровные  
участки земной поверхности




# Равнины



Песок



Глина



Галька



# МОЛОДЦЫ!

