

РАВНИНЫ И ГОРЫ РОССИИ

Окружающий мир
4 класс



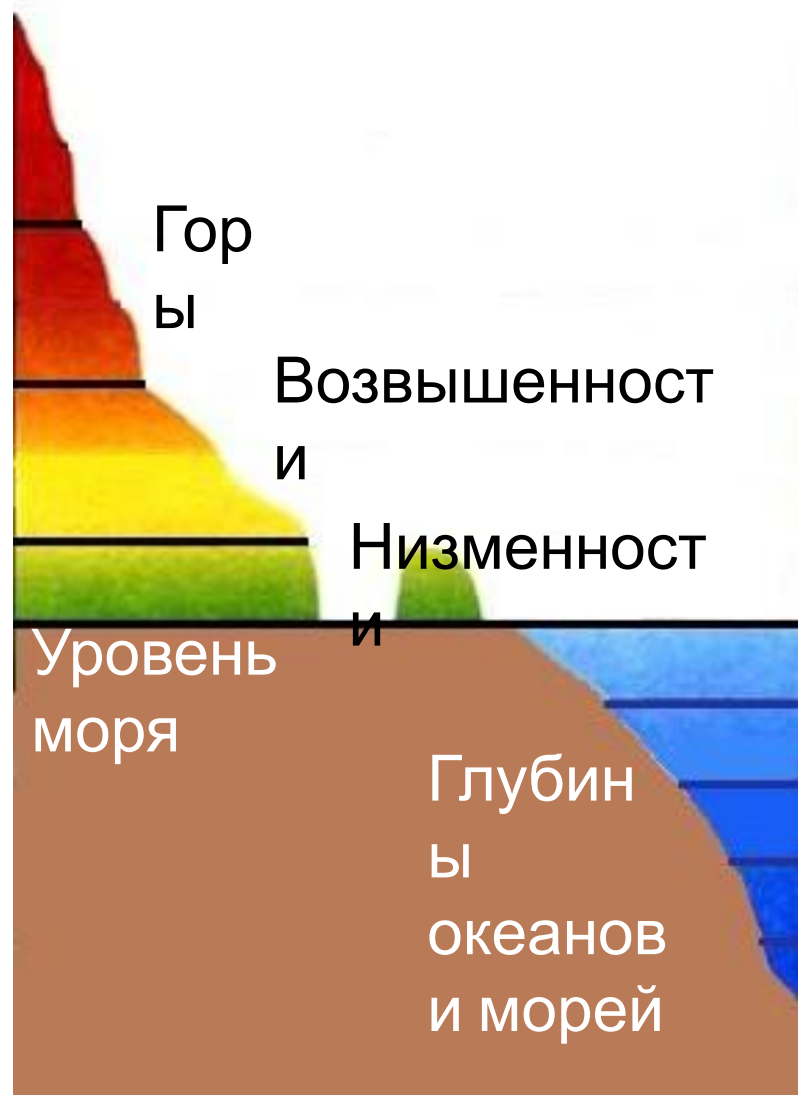
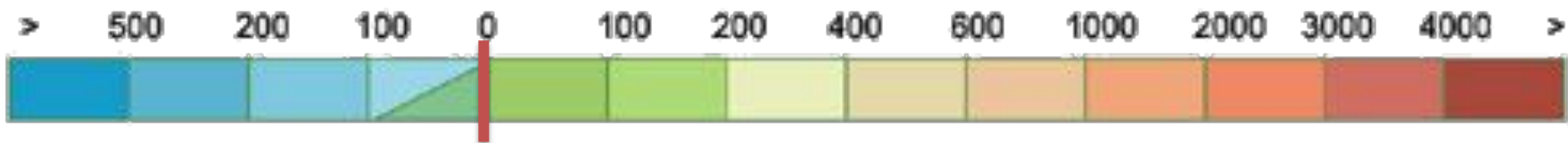
Работа в парах



Рассмотрите карту на с. 64-65 учебника и ответьте на вопросы:

Как называется эта карта?

Какое значение имеет цвет на карте?



Для определения высот и глубин на физических картах помещают шкалу высот и глубин. С помощью шкалы и соответствующей окраски на картах можно узнать, где находятся высокие участки суши, где - низкие, где глубокие участки моря (океана), а где - мелкие.

Формы рельефа Земли



Равнины на физической карте изображены зеленым цветом. Возвышенности – желтым цветом. Горы – коричневым цветом.

Формы рельефа Земли

Равнины



Горы



Равнины и горы являются основными формами земной поверхности.

Равнины

Плоские

Холмистые




Если на равнине нет возвышений и понижений, то ее называют плоской. Можно ехать часами и не встретить на плоской равнине заметных спусков и подъемов. Далеко видна линия горизонта.

Гораздо чаще встречаются холмистые равнины, где повышения чередуются с понижениями и рельеф более разнообразен. В природе обычно участки плоских и

е уча
пове



Работа в парах



1. Найдите на карте (с. 64-65 учебника) Восточно-Европейскую и Западно-Сибирскую равнины.
2. Чем отличается их изображение?
3. Определите, какая равнина холмистая, а какая плоская.

Восточно-Европейская равнина




Западно-Сибирская равнина



равнине течёт много рек.



Работа в парах



1. Найдите на карте (с. 64-65 учебника) Среднесибирское плоскогорье.
2. Что вы можете сказать о поверхности плоскогорья?
3. А что означает слово «плоскогорье»?
4. Как вы думаете, это горы или равнина?

Среднесибирское плоскогорье





Равнины составляют большую часть территории России. Однако наша страна славится и своими величественными горами.

Горы расположены в основном на юге и

востоке России. <http://panowa-ox.narod.ru/>

Горы

Старые



Молодые



Не все горы сформировались в один и тот же период, некоторые много миллионов лет назад, а другие значительно позднее. **Форма горы указывает на ее возраст.**

Уральские горы



Кавказские горы



Это молодые и самые высокие (до 5000 м). Многие вершины постоянно покрыты снегом. Самая высокая гора - Эльбс, известная как двуглавая, потому что с одной стороны она обращена к Черному морю, а с другой - к Каспийскому морю.



Алтай и Саяны



Это молодые высокие горы, которые славятся красотой и богатством живой природы. Алтай включён в Список Всемирного наследия.

Горы на полуострове Камчатка



С севера на юг
проходят горы
вулканов! Вулканы
природно



Вулканы Камчатки



Вулкан Ключевская сопка имеет высоту 4750 м. Он извергается каждые 6-7 лет. Извержение продолжается по несколько месяцев.

Подведём итоги



1. Покажите на карте известные вам равнины России.

2. Какие горы нашей страны вы запомнили?

Покажите их на карте

Подведём итоги

- <http://hq-pictures.ru/hq.php?hd=34455>
- <http://consorcioag.com/green-mountains-wallpaper>
- <http://www.aelita-travel.ru/aktivnye-marshruty/bashkiriya>
- http://wpapers.ru/wallpapers/nature/Mountains/3021/1920-1200_Горы.html
- <http://www.photosight.ru/photo/alone/4257592/>
- <http://mnogosloff.livejournal.com/>
- <http://evenk.ru/rus/?id=uniq&sid=intmesta&ssid=3>
- http://namonitore.ru/wallpapers/big/kartina_s_gorami_1152.html
- <http://foto.mail.ru/mail/klepsidra08/tags/%F1%F2%E0%F0%FB%E5%2B%E3%EE%F0%FB#/mail/klepsidra08/tags/ñòàðûâ+ãîðû>
- <http://grandwallpapers.net/photo/krasivie-gori>
- <http://croomle.com/?c=result&query>
- <http://pegasus.maxbb.ru/viewtopic.php?p=1047>
- <http://maksipolinovcy.ucoz.ru/forum/22-170-3>
- <http://www.x-team.ru/about/news/105971>
- <http://www.photosight.ru/photos/1013615/>
- <http://www.photosight.ru/photo/alone/2224143/>
- <http://www.liveinternet.ru/users/v2r/post138892636/>
- http://basik.ru/from_internet/kamchatka1/16_kachatka1
- <http://www.rwon.ru/volcanoes/18-klyuchevskaya-sopka.html>
- http://saminteresnoe.ucoz.ru/publ/samye_luchshie_foto/krasivye_foto/super_foto/119-1-0-125

Панова
Оксана Владимировна

учитель

начальных классов

МАОУ «Гимназия №4»
г. Великого Новгорода

Персональный сайт:

<http://www.panowa-ox.narod.ru/>

E-mail: panowa.ox@yandex.ru

