

Равнины суши



внина. Равнина.

яра, ни пади,

авнина – на север,

Равнина – на юг,

Как будто гористую землю

разгладил Какой-то


гигантский утюг...



Подумаем!

Чем отличаются равнины от гор?

- а) по характеру поверхности
- б) по высоте
- в) по степени расчлененности



Равнина –это участок суши



- ***Ровный***
- ***Холмистый***
- ***Ниже гор***
- ***Слабо расчленен***

Отличие равнин по высоте

```
graph TD; A[Отличие равнин по высоте] --> B[Низменности]; A --> C[Возвышенность и]; A --> D[Плоскогорье];
```

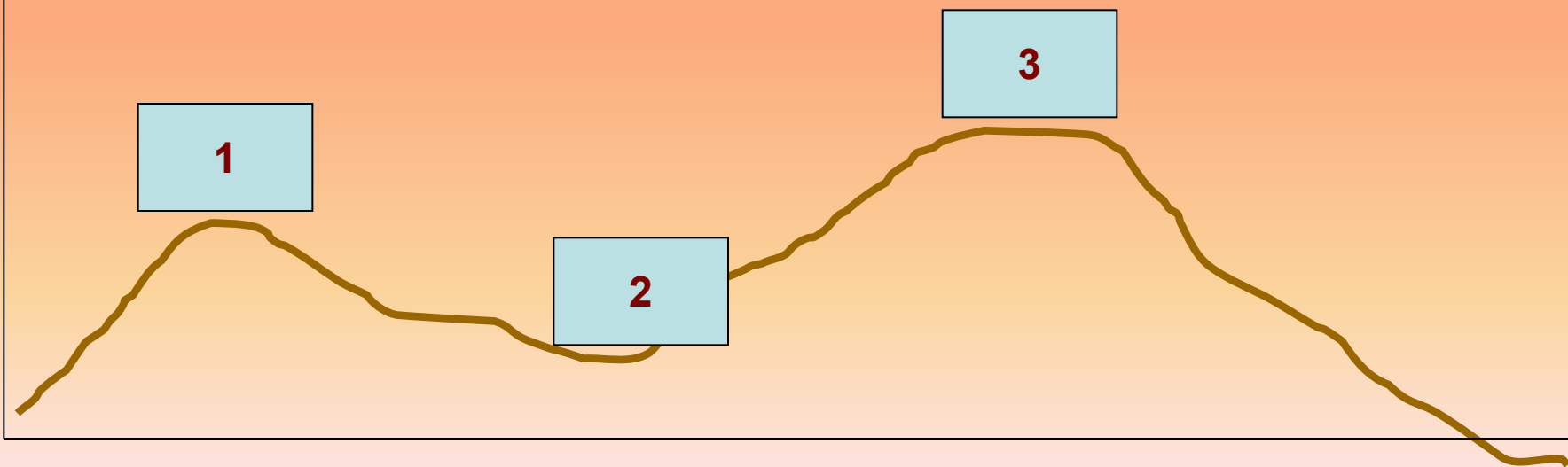
Низменности

Возвышенность
и


Плоскогорье

Подумаем!

Отметить на шкале высоту, соответствующую
низменности, возвышенности, плоскогорью



Определите формы рельефа



Какими горными породами сложена поверхность равнины?

Эта горная порода состоит из отдельных крупинок, размером не более 2 мм. Эта порода - сыпучая и рыхлая, легко пропускает воду, но в ней не растворяется. Используется в строительстве, в стекольной промышленности, для производства кирпичей. Какая это горная порода?

Какими горными породами сложена поверхность равнины?

Это горная порода, которая состоит из мельчайших частиц. Легко размокает в воде, образуя пластичное тесто, при высыхании сохраняет вылепленную форму. Плохо пропускает воду, имеет запах сырости. Используется для производства кирпича, черепицы, посуды.

Какими горными породами сложена поверхность равнины?

Твердая, плотная горная порода, легко вскипает при взаимодействии с уксусной кислотой, тяжелее воды. Образуется из скелетов и панцирей умерших обитателей древних морей. Используется в строительстве для производства извести, цемента, в сельском хозяйстве – для известкования почвы.

Работаем с картой

Как называется равнина:

- жителями которой мы являемся;
- самая плоская равнина мира, расположенная за Уральскими горами;
- равнина на побережье Каспийского моря, высота которой -28 метров над уровнем моря;
- Равнина, расположенная между двумя великими сибирскими реками: Енисей и Лена