





*Проект: Путешествие по материкам*

# *“Разноцветный мир”*

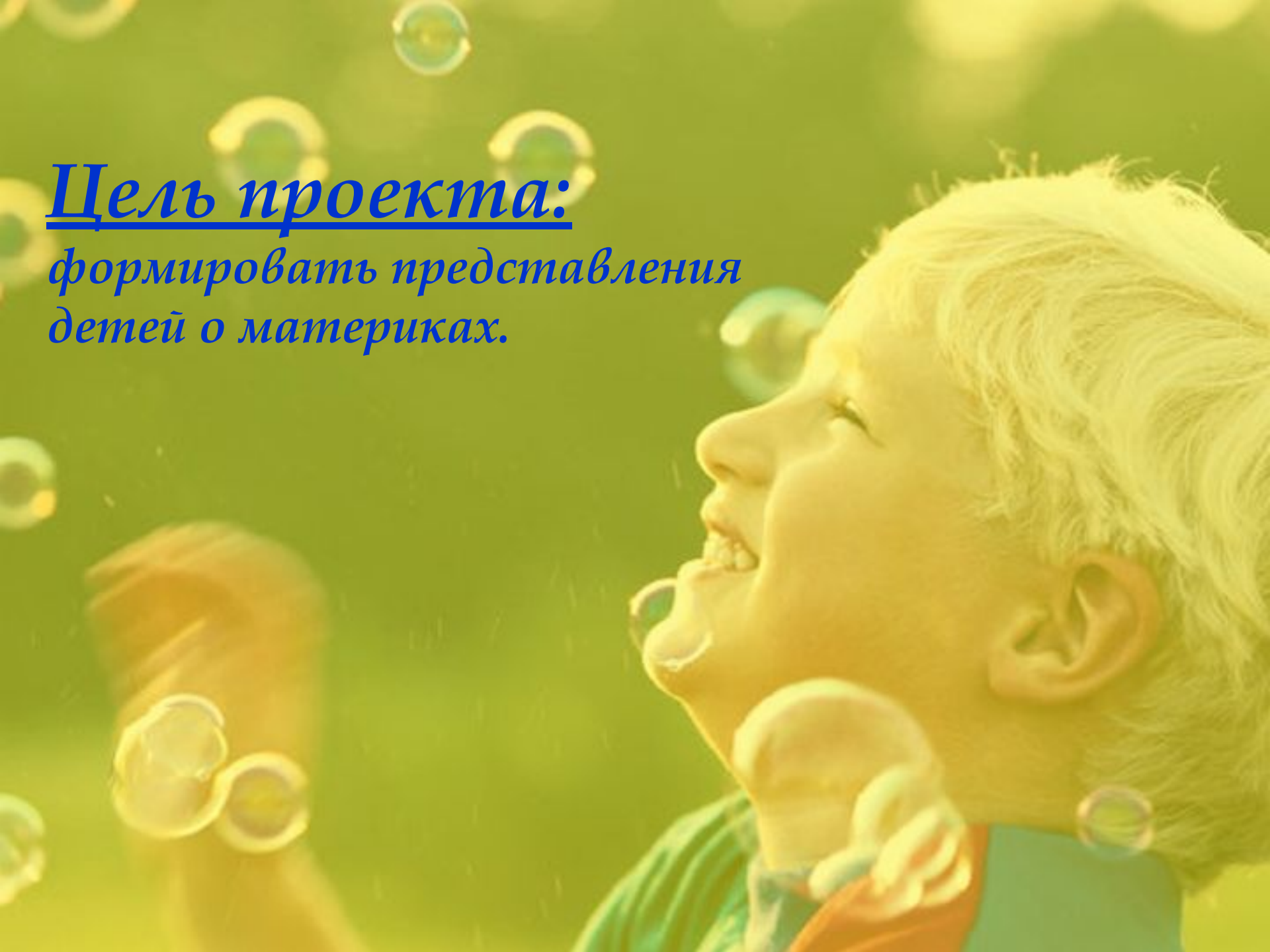


Участники проекта:  
дети под. гр. №1  
родители  
воспитатели Н.Б.  
Мухортова М.Н.



# Цель проекта:



*формировать представления  
детей о материках.*





# Задачи проекта:

- Познакомить детей с континентами, их географическим положением и изображением на карте.
- Формировать представления о разнообразии растительного и животного мира континентов.
- Формировать представление о народах, населяющих континенты, с их бытом и традициями.
- Создать общее представление о своеобразии, неповторимости каждого континента.
- Развивать у детей познавательный интерес, желание наблюдать, исследовать, получать новые знания.
- Воспитывать уважение к разным народам.





# Формы работы:

- создание буклетов о континентах, составление рассказов.
- создание макета материка.
- рассматривание географических карт, фотографий животных живущих на этих материках.
- чтение легенд.
- вечер загадок
- разгадывание географических ребусов.
- сюжетно-ролевая игра.
- выставки детских рисунков и поделок.
- театрализованное представление.



# Этапы реализации проекта

Этап

организационн  
ый

практический

ИТОГОВЫЙ



***1 этап:  
организационный***

Игровая ситуация:



Обнаружили бутылку, а  
в ней письмо,  
написанное древними  
знаками. Мы его прочли  
и узнали, что оно  
отправлено людьми,  
живущими на материке  
*Пантегея.*





# Проблема:

Что это за  
континент?  
Какие континенты вы  
знаете?  
Что такое  
континенты?  
Где находится  
Пантегея?



# Задача:

- собрать информацию о материке *Пантегея*.
- познакомиться с континентами.
- Предлагаю детям разбиться на группы, чтобы собрать информацию.





# Дети приняли предложение

и разбитись на группы:

- Северная Америка
- Южная Америка
- Австралия
- Африка
- Евразия





***II этап: практический***

Сбор информации по разделам.  
Оформление буклетов.







## ***III этап: итоговый***

- Презентация материалов, групповых исследований.
- Подготовка и показ театрализованного представления.





**“Лети, лети лепесток через  
запад на восток, через север,  
через юг, возвращайся сделав  
круг!”**

























# Выставка буклетов, энциклопедий по разделам.





# Результативность работы:

- У детей сформированы базовые представления о континентах, их географическим положением и изображением на карте.
- Сформированность представлений о разнообразии растительного и животного мира континентов.
- Сформированность представлений о народах, населяющих континенты, их бытом и традициями.
- Сформированность представлений о своеобразии, неповторимости каждого континента.
- В процессе исследовательской деятельности у детей сформировалась активная жизненная позиция, повысился познавательный интерес, желание наблюдать, получать новые знания.



- **Занимательная география для малышей**
- **Авторы: О. В. Колпакова и Ольга Колпакова**
- **Книга познакомит юных читателей с основами географии, которую им предстоит изучать в школе. Дети узнают немало интересного о нашей планете и ее месте в Солнечной системе, о континентах, Мировом океане, разных климатических зонах и странах, особенностях их растительного и животного мира. "Занимательная география для малышей" в рамках проекта "Моя первая книга" продолжает цикл книг, которые помогут детям не только расширить кругозор, но и усвоить начальные знания по предметам, изучаемым в школе: биологии, географии, химии, физике, математике и др. "Занимательная география для малышей", написанная в увлекательной и доступной форме, не только расширит кругозор ребят, но и научит их бережно и с любовью относиться к нашему общему Дому - планете Земля. Картины русских и зарубежных художников, фотографии, рисунки - все есть в "Занимательной географии для малышей".**



- **Е. В. Фастова**  
**География в картинках**  
**Серия: Дошкольный учебник**  
**Издательство: Эксмо-Пресс, 2001 г.**  
**Твердый переплет, 64 стр.**



- **Занимательное пособие по географии для дошкольников**
- **Автор: Старжинская И.В.**
- **Данное пособие предназначено детям дошкольного и младшего школьного возраста. Заниматься по нему можно как самостоятельно, особенно, если ребенок умеет читать, так и с небольшой помощью взрослых. Разнотипные задания, загадки, блоки любопытных фактов.**
- **Серия: Обучение и развитие**
- **Год: 2006**





- География для малышей. Развитие и обучение детей от 5 до 6 лет
- "Школа семи гномов" - это комплексная система занятий с ребенком от рождения до поступления в школу, по 12 красочных развивающих пособий на каждый год жизни ребенка-дошкольника. Для каждого возраста свой цвет, свой гномик, свои книги. Так, например, у всех книжек для детей в возрасте 5-6 лет оранжевые обложки. Семь лет до школы - семь цветов радуги.