



Урок
по окружающему миру
для 2 класса
по теме:

РЕКИ



Текут, текут - не вытекут,
Бегут, бегут - не выбегут.

РЕКИ





И. И. Левитан. Вечерний звон



Что такое река?

Река – постоянно текущая вода.



Место рождения реки называется... **Исток**



Исток величайшей
русской реки Волги



Ручей




Реки, протекающие по гористой земной поверхности, называются горными. Течение у них быстрое, подчас сбивающее с ног.



Реки, протекающие по ровной земной поверхности – равнине, называются равнинными реками. Течение у них замедленное и спокойное.



Притоки - речки и ручейки, впадающие в реку и отдающие ей свою воду.



**Река Кама –
правый приток Волги**



**Река Ока –
левый приток Волги**

Место впадения реки в другие водоемы называется..? **устье**



Схема реки



О каком явлении рассказывает в стихотворении Николая Некрасова «Дед Мазай и зайцы»? **Половодье – большой и продолжительный по времени подъем воды в реке.**



Питание рек:

- 1) дождевое
- 2) ледниковое
- 3) подземные воды
- 4) снеговое



Путешествие по рекам

первая группа - по Восточно-
Европейской равнине

вторая – по Западно-Сибирской
равнине

третья – по Средне-Сибирскому
плато

Ваша задача: после путешествия по
рекам познакомиться одноклассников
с самыми крупными реками.




Первая группа



Волга – это самая крупная река Восточно-Европейской равнины. Ещё есть на севере Северная Двина и Печора, на юге – Дон и Урал, в центре – Кама и Ока.

Вторая группа



Крупными реками Западно-Сибирской равнины являются Обь и Енисей. Река Обь имеет много притоков, одним из них является река Иртыш. Енисей берёт своё начало в Саянах. Притоков с Западно-Сибирской равнины Енисей не имеет. Обе реки впадают в Карское море.

Третья группа



Крупные реки Средне-Сибирского плоскогорья – Лена и Амур, ещё приток Енисея Ангара. Река Лена имеет наибольшее количество притоков. На севере текут реки Индигарка и Колыма. Реки Лена, Индигарка и Колыма несут свои воды в Северный Ледовитый океан, а Амур – в Охотское море.

Тамбовская область



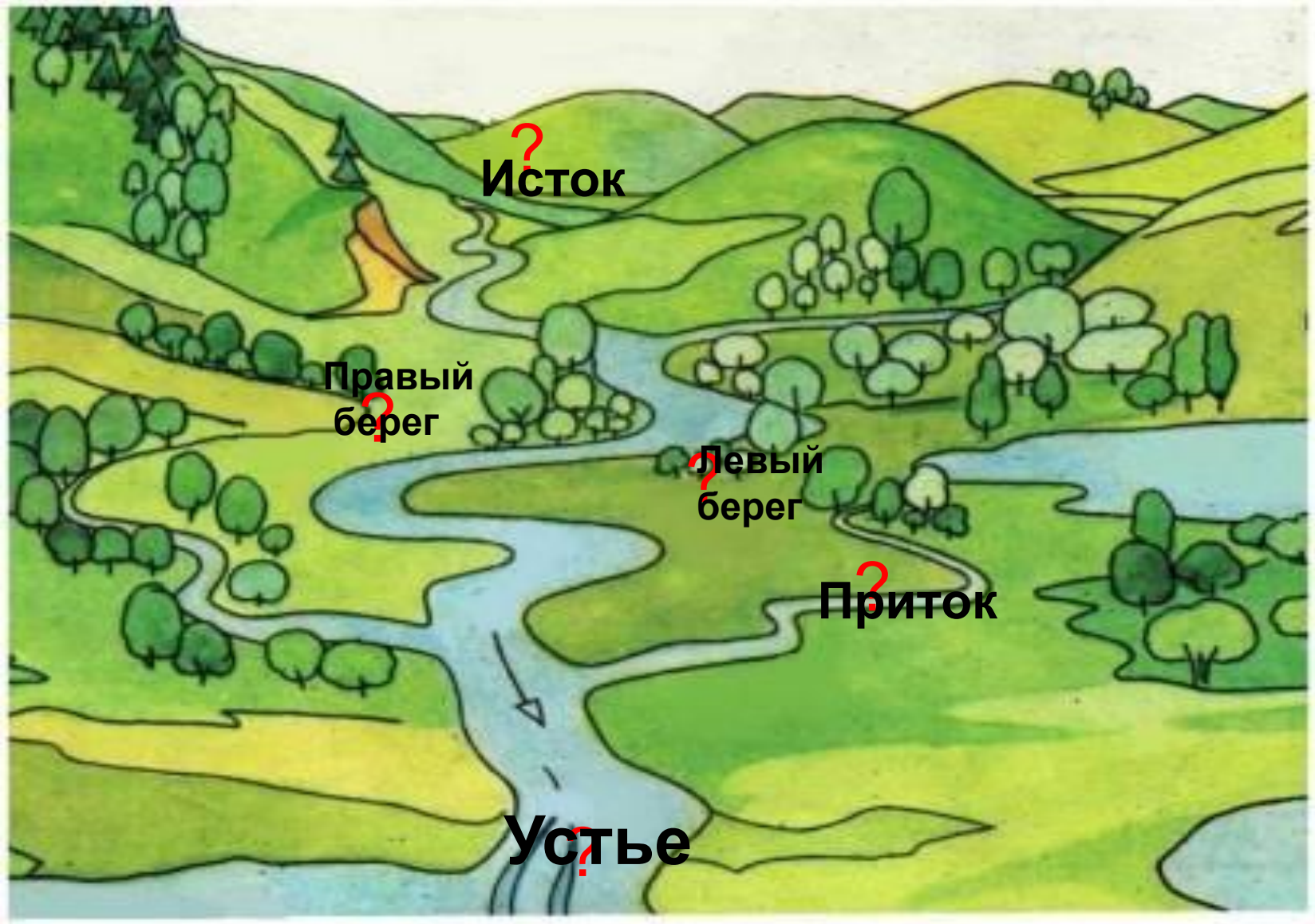
В гидрографическую сеть Тамбовской области входят реки, озера, пруды, болота и водохранилища. Реки области относятся к бассейнам Дона и Волги. В общем, по территории Тамбовской области протекает 1400 рек. Совокупная длина всех рек области – 6800 километров. Основной сток рек приходится на весенний период.

Река Цна

Самая большая река нашего края – река Цна, ее длина 451км.



Река



Давайте повторим



- Рассмотрите рисунок. Какие понятия вам знакомы? Самостоятельно дайте им определения. Сверьте их с определением из словаря.
- Скажите, кто живет на правом, кто на левом берегу?
- Что находится от ребят вверх и вниз по течению?
- Составьте правило, как надо стоять по отношению к реке, чтобы узнать, где у неё правый берег, а где левый? Кто составил самое короткое и понятное правило?



СПАСИБО ЗА
РАБОТУ