

1. Исток
2. Устье
3. Речная система
4. Водораздел
5. Речная долина
6. Пойма
7. Паводок
8. Половодье
9. Межень
10. Бассейн реки
11. Режим



Реки горные и равнинные

Равнинная река

- река, протекающая по равнинной местности



Река Юромка

Горная река

– река, протекающая в горах или предгорьях



Сравнение горной и равнинной рек (стр. 91-92)

Сравниваемые признаки	<u>Равнинная река</u>	<u>Горная река</u>
Долина		
Скорость течения		
Разница в высоте между истоком и устьем		
Пример		


Поперечный профиль долины равнинной реки



Долина реки



Поперечный профиль долины горной реки



Долина реки Колорадо



Пороги

– выходы твердых пород и нагромождение камней, пересекающих русло

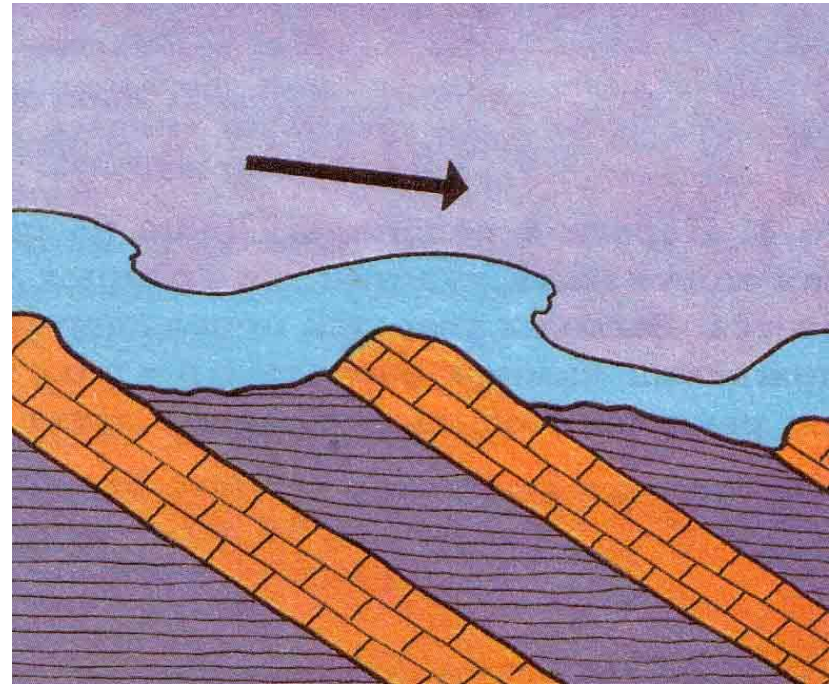



Схема строения порога

Водопады

– падение реки с уступа, пересекающего речное русло

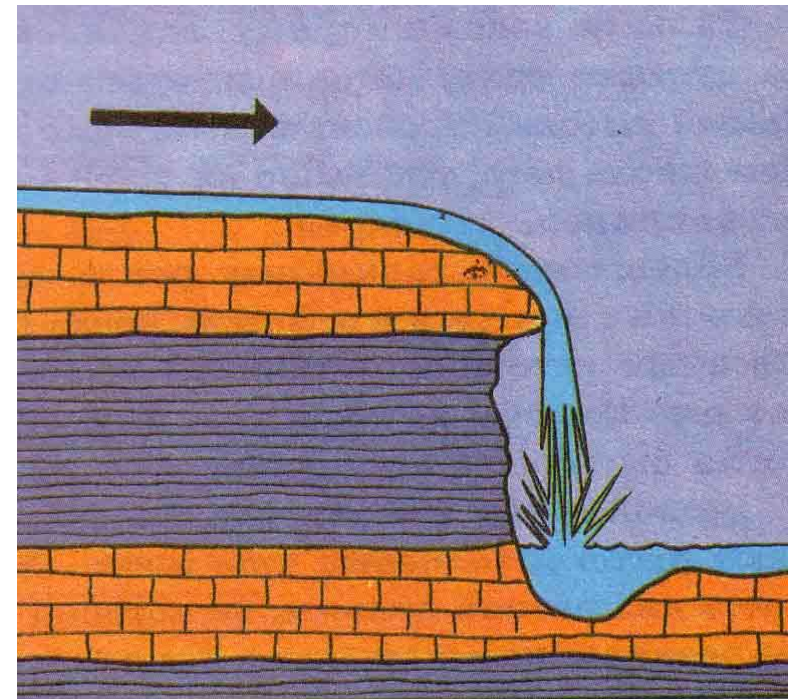


Схема строения водопада

Водопад на реке Игуасу (Южная Америка)

? Определите географическое положение реки

- На каком материке и в какой его части протекает
- Между какими параллелями и меридианами расположена
- Где находится исток, устье реки, в каком направлении течет
- Примерная длина
- К бассейну какой реки (озера, моря, океана) относится



Домашнее задание

An aerial photograph of a wide, winding river. A large, elongated island covered in dense green forest is the central focus. Several smaller, tree-covered islands are scattered in the river to the left. The water is a dark, calm blue-grey color. The background shows more of the river and distant land under a clear sky.

Параграф 30, задание 8 после
параграфа.