

An aerial photograph of a wide, shallow river with numerous islands and sandbars. The islands are covered in dense green forest, and the sandbars are light-colored, creating a complex pattern in the water. The sky is overcast and grey.

# Кубановедение

3 класс

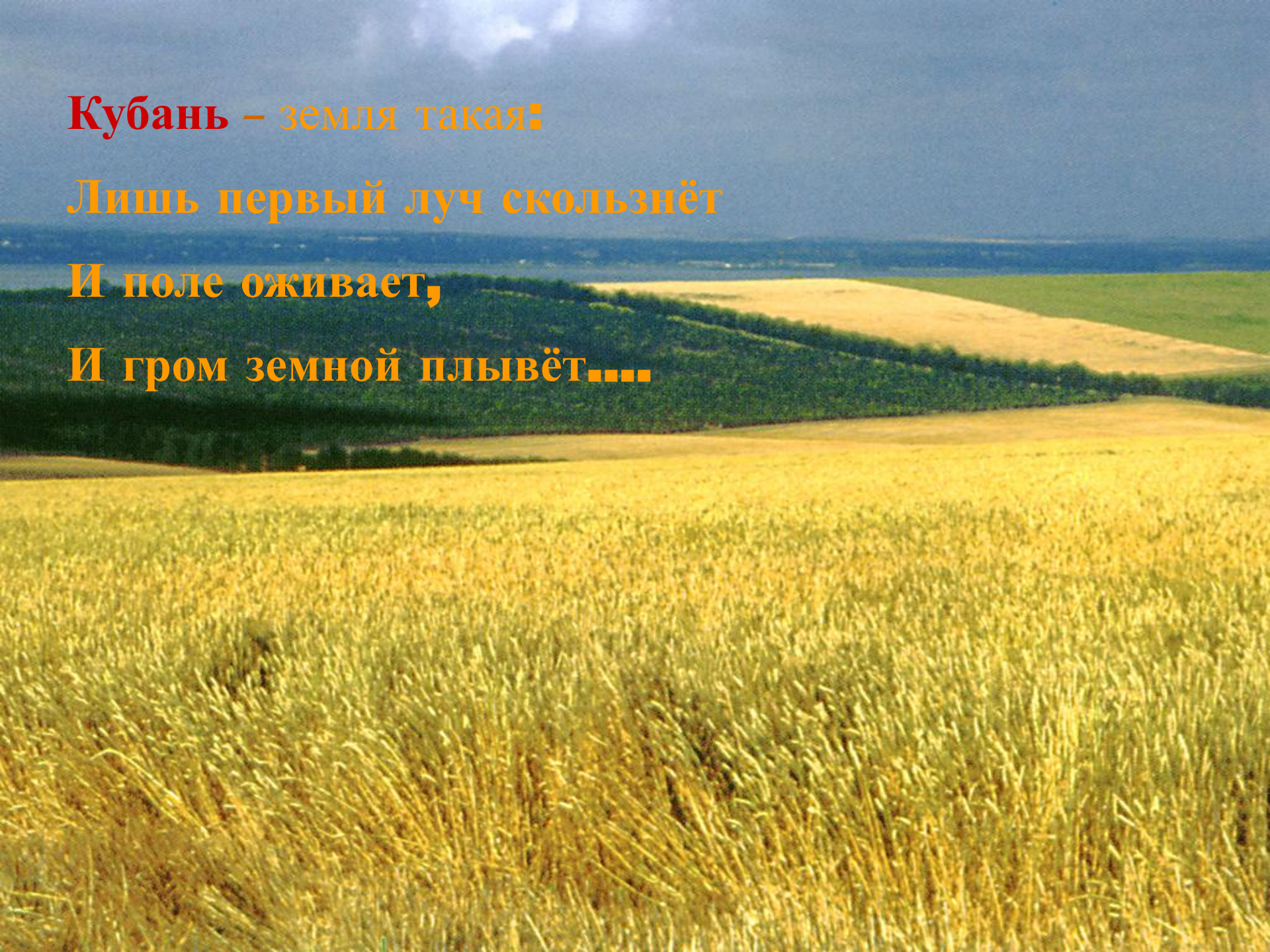


**Кубань – земля такая:**

**Лишь первый луч скользнёт**

**И поле оживает,**

**И гром земной плывёт....**

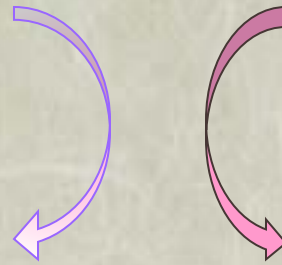




# Давайте вспомним!


Формы земной поверхности

Горы



Равнины





Не проедешь, не пройдешь-  
Обойдешь сторонкой.  
И водицы не попьешь  
С синеватой пленкой.

## **Болото**

День и ночь о берег бьется.  
Из него воды не пьется,  
Потому что не вкусна –  
И горька, и солона.

## **Море**

Чуть дрожит на ветерке  
Лента на просторе,  
Узкий кончик в роднике,  
А широкий в море.

## **Река**



# Водоемы

Болото

Озеро

Лиман

Река

Океан

Ерик

Море

Родник

Канал

Ручей

Водохранилище

На какие две группы можно разделить водоемы ?



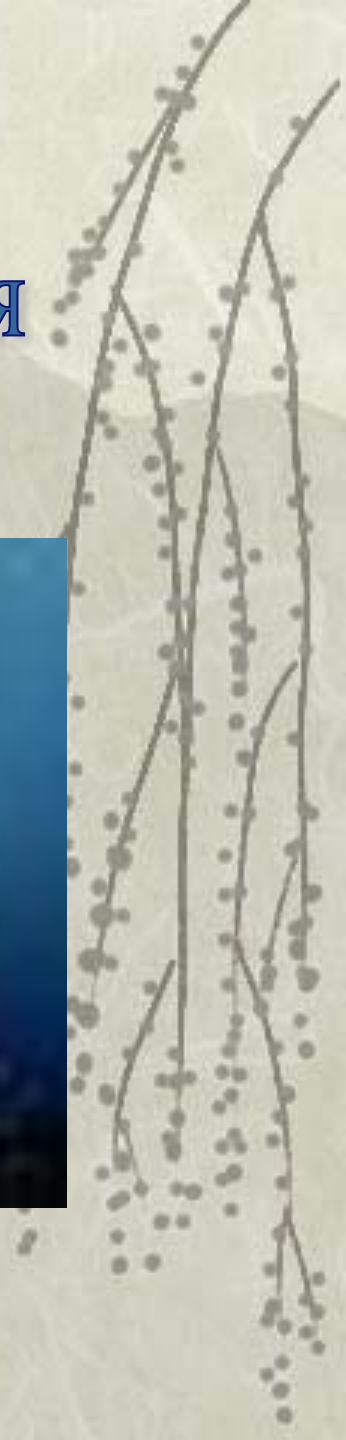






	Площадь	Глубина	Температура летом	Содержание соли
<b>Черное море</b>	<b>422.000</b> км <sup>2</sup>	<b>2.245</b> М	<b>+ 24</b> С	<b>ВЫСОКОЕ</b>
<b>Азовское море</b>	<b>38.800</b> км <sup>2</sup>	<b>15</b> М	<b>+ 30</b> С	<b>НИЗКОЕ</b>

# Обыкновенная морская свинья





# Белобочка




Афалина





# В дельфинарии





АЗОВСКОЕ  
МОРЕ

РОСТОВСКАЯ  
ОБЛАСТЬ

СТАВРОПОЛЬСКИЙ  
КРАЙ

КАРАЧАЕВО-  
ЧЕРКЕССИЯ

ГРУЗИЯ

ЧЕРНОЕ  
МОРЕ

Ейск

Кушевская

Павловская

Приморско-Ахтарск

Тихорецк

Тимашевск

Кореновск

Кропоткин

Темрюк

Славянск-на-Кубани

Гулькевичи

Усть-Лабинск

Армавир

Анапа

Крымск

**КРАСНОДАР**

Курганинск

Новороссийск

Горячий

Белореченск

Лабинск

Геленджик

Ключ

Майкоп

Апшеронск

Каменномостский

Джубга

Псебай

Туапсе

Лазаревское

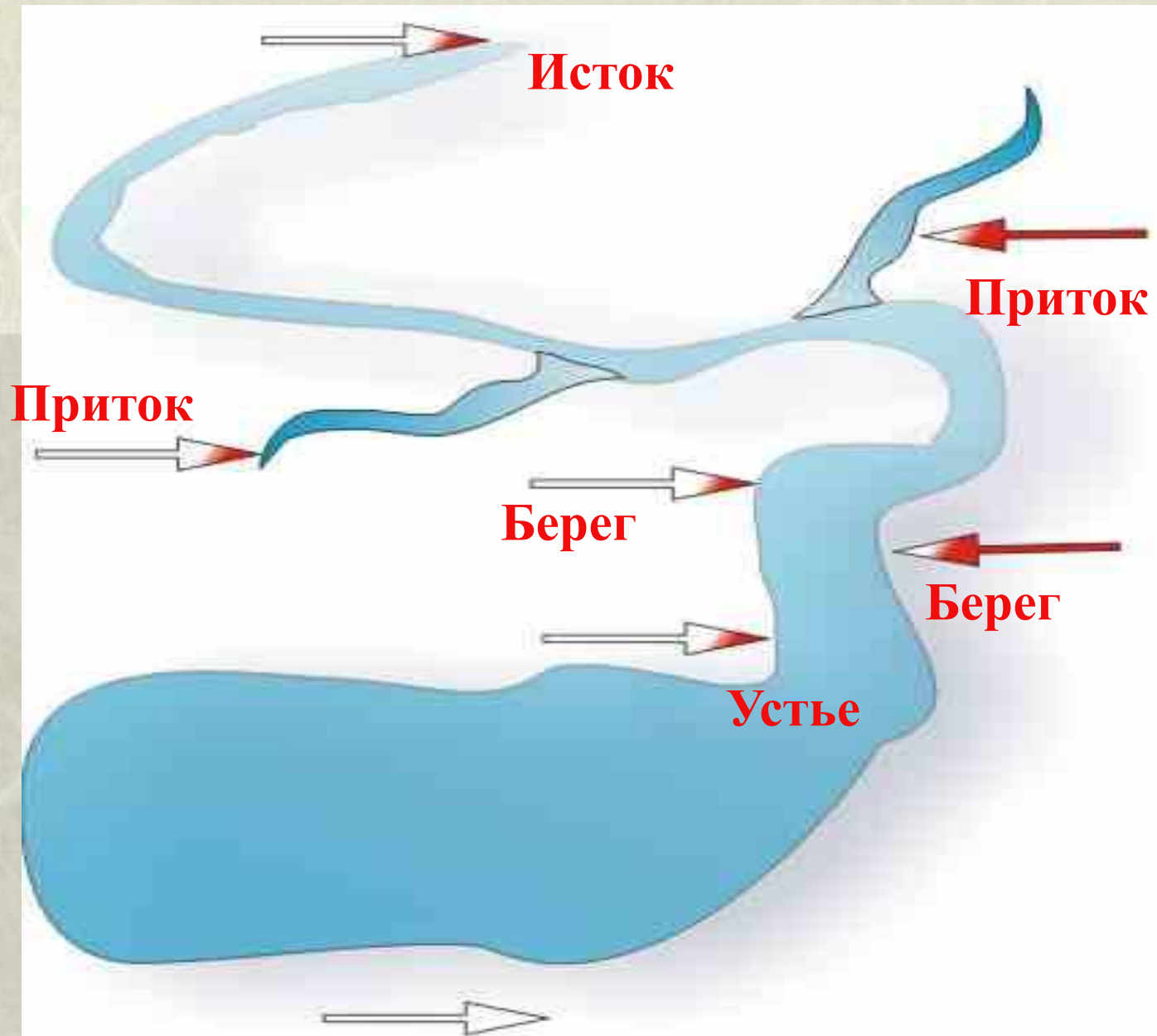
Сочи

Адлер





# Речная система









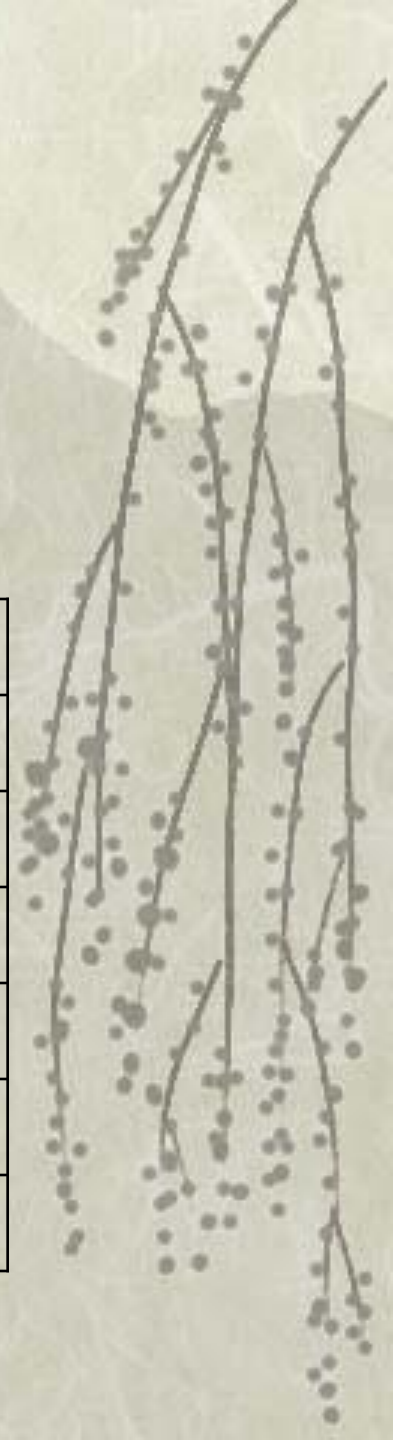






# Подумай!

к	щ	с	е	я	п	б
у	з	о	б	ч	ш	е
б	л	с	о	е	а	й
а	о	ы	л	л	д	с
н	р	к	ю	б	а	у
ь	п	а	ж	а	о	г
в	ф	а	р	с	ы	л





# Проверь себя!

к	щ	с	е	я	п	б
у	з	о	б	ч	ш	е
б	л	с	о	е	а	й
а	о	ы	л	л	д	с
н	р	к	ю	б	а	у
ь	п	а	ж	а	о	г
в	ф	а	р	с	ы	л





## 33 водопада




- ❖ 4 км севернее поселка Большой Кичмай, в долине реки Шахе.
- ❖ Каскад водопадов, высотой до 12 м в урочище Джегош.

# Вспомни!

Какие ты знаешь водоемы ?

Назови моря, реки Кубани ?





**Спасибо за урок!**

A photograph of a sunset over the ocean. The sun is a bright yellow-orange orb on the horizon, casting a shimmering path of light across the dark blue water. The sky is filled with large, dark, billowing clouds that are illuminated from below by the setting sun, creating a dramatic silhouette effect. A thin, white streak, likely a satellite, is visible in the sky, extending from the left towards the sun.