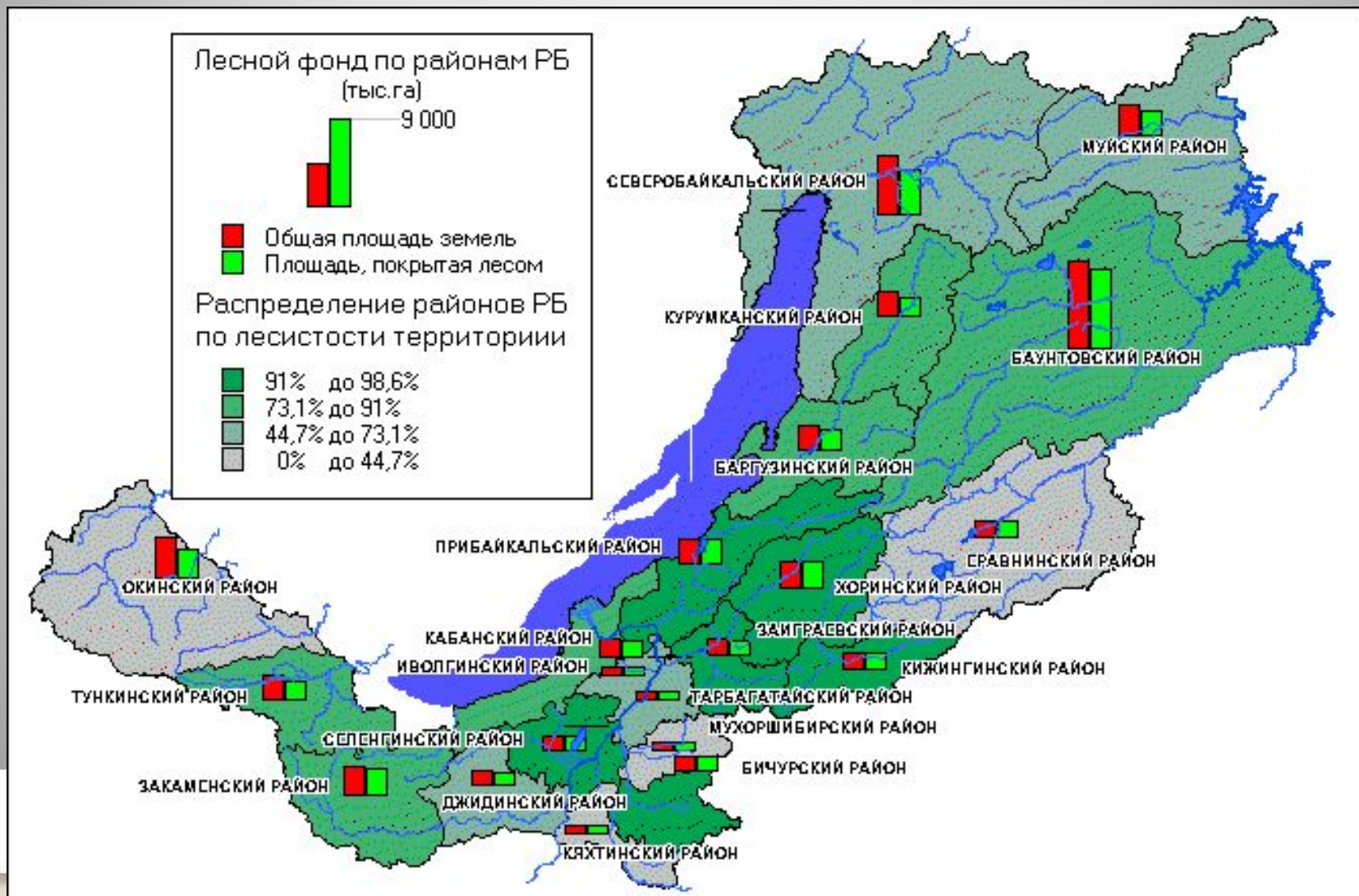


Республика Бурятия – мой родной край



- Большую часть республики занимают леса - 83%





**Столица республики – город
Улан-Удэ**



**Г.Улан-Удэ в начале XX века.
Торговая площадь Гостинные
ряды**





61% жителей – русские, 30% – буряты, другие национальности – 9%. Коренные жители – буряты. Исповедуют буддизм.



Республика Бурятия
входит в горную зону,
занимающую
значительную часть
юга Восточной Сибири.


Рельеф

характеризуется
мощными горными
хребтами. Площадь гор
более чем в 4 раза
превышает площадь,
занимаемую
низменностями. Самая
высокая покрытая
ледниками вершина
Мунку-Сардык в
Восточных Саянах
3491 м над уровнем
моря.

Бурятия - край гор и степей



Рельеф Бурятии



Хребет Хамар- Дабан




Восточные Саяны



Степи





- **Климат** Бурятии резко-континентальный. **Зима** холодная, с сухим морозом и малым количеством снега. **Весна** ветреная, с заморозками и почти без осадков. **Лето** короткое, с жаркими днями и прохладными ночами, с обильными осадками в июле и августе. **Осень** наступает незаметно, без резкой смены погоды, в отдельные годы она бывает долгой и теплой. Средняя температура летом $+18,5$ °С, зимой -22 °С.

**Всего на её территории
протекает более
30 000 рек общей
протяженностью около
150 тыс. км**



Главное богатство республики – озеро Байкал

Озеро Байкал и окружающую его территорию населяют 2500 различных видов животных и рыб, 250 из которых эндемичны. Наиболее известны байкальский омуль — промысловая рыба семейства лососёвых, а также живородящая голомянка — прозрачная рыба без чешуи и плавательного пузыря. Символ Байкала — нерпа. Тайну происхождения этого пресноводного тюленя в озере пока не удалось разгадать.



Осётр байкальский



Таймень





Голомянка



- Большая часть территории Бурятии занята лесами (83 % площади). Весной расцветает рододендрон даурский (называемый местным населением багульником).



- В тайге обитают соболь, белка, лисица, колонок, горноста́й, рысь, косуля, кабарга, изюбрь, лось, кабан, медведь.



Соболь баргузинский



Белка

Лисица



Колонок

Горноста́й



Кабан



Рысь



Изюбрь

Косули



Лось



Полезные ископаемые

- На территории Бурятии разведано более 700 месторождений различных полезных ископаемых.



● 247 золота 7 месторождений вольфрама, 13 — урана, 4 — полиметаллов, по 2 — молибдена и бериллия, по одному — олова и алюминия. Также разведано 8 месторождений плавикового шпата, 10 месторождений бурого и 4 месторождения каменного угля, 2 месторождения асбеста, ряд нефритовых и строительного сырья, а также апатита, фосфорита, графита и цеолитов

Нефрит



Вольфрам



Залежи титана



Недра Бурятии содержат:

- 48 % балансовых запасов цинка России,
- 24 % — свинца,
- 37 % — молибдена,
- 27 % — вольфрама,
- 16 % — плавикового шпата,
- 15 % — хризотил-асбеста.



Заповедники и национальные парки Бурятии



- 1.Тункинский национальный парк.
- 2.Забайкальский национальный парк.
- 3. Баргузинский заповедник.
- 4.Джержинский заповедник.
- 5.Байкальский заповедник

Тункинский национальный парк



- Водопад на реке Кыренга.
- Минеральные лечебные источники.
- Место поклонения местных жителей «Тамхи-Баряша», где просят покровительства во время путешествия.



Водопад в парке Кыренга, Республика Бурятия

Забайкальский национальный парк



В состав его территории вошли такие замечательные и неповторимые по своей красоте природные комплексы как полуостров Святой Нос, южная часть Баргузинского хребта до Баргузинского заповедника, Ушканьи острова, острова Чивыркуйского залива, Баргузинский и Чивыркуйский заливы.


Баргузинский заповедник

- Создан для восстановления популяции баргузинского соболя.



Джергинский заповедник

- Находится в Курумканском районе. Охраняется черный журавль и черный аист.



Байкальский заповедник

- Территория заповедника стала надежным домом для многих диких растений и животных. В заповеднике встречаются около 40 растений, ставших редкостью для Сибири, а некоторые из них занесены в Красную Книгу России, например, ветреница байкальская, касатик гладкий, башмачок крупноцветковый.

