




# Родной край- часть большой страны





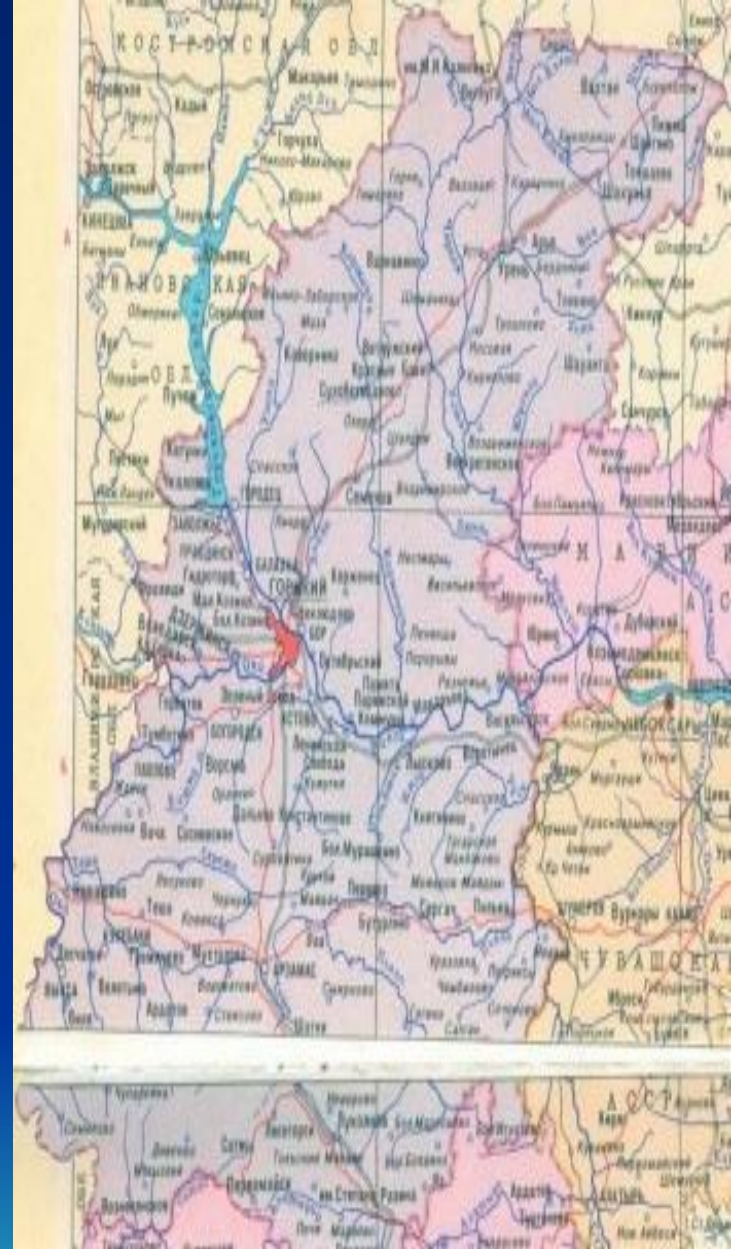
***О чудесном нашем крае  
Будет разговор,  
О прекрасном милом крае,  
Где мы все живём!***

## План рассказа :

1. Географическое положение ( равнина, плоскогорье, горы, соседи, природная зона)
  2. Экономика ( добыча полезных ископаемых, отрасли производства, сельское хозяйство)
  3. Природа края ( растения и животные)
- 

## *Нижегородский край.*

- Образовался в 1929 году. В современных границах определился в 1944 году.*
- Население - 3,5 млн. человек.*
- Расположен в центре Восточно-Европейской равнины.*
- Занимает площадь 76900 кв.км*
- Нашу область окружают 5 областей и 3 автономные республики.*
- Нижегородская область входит в Волго – Вятский экономический район. (приволжский федеральный округ)*
- Наша область является*



# Владимирская область

# Костромская область

Рязанская  
область

Курская  
область

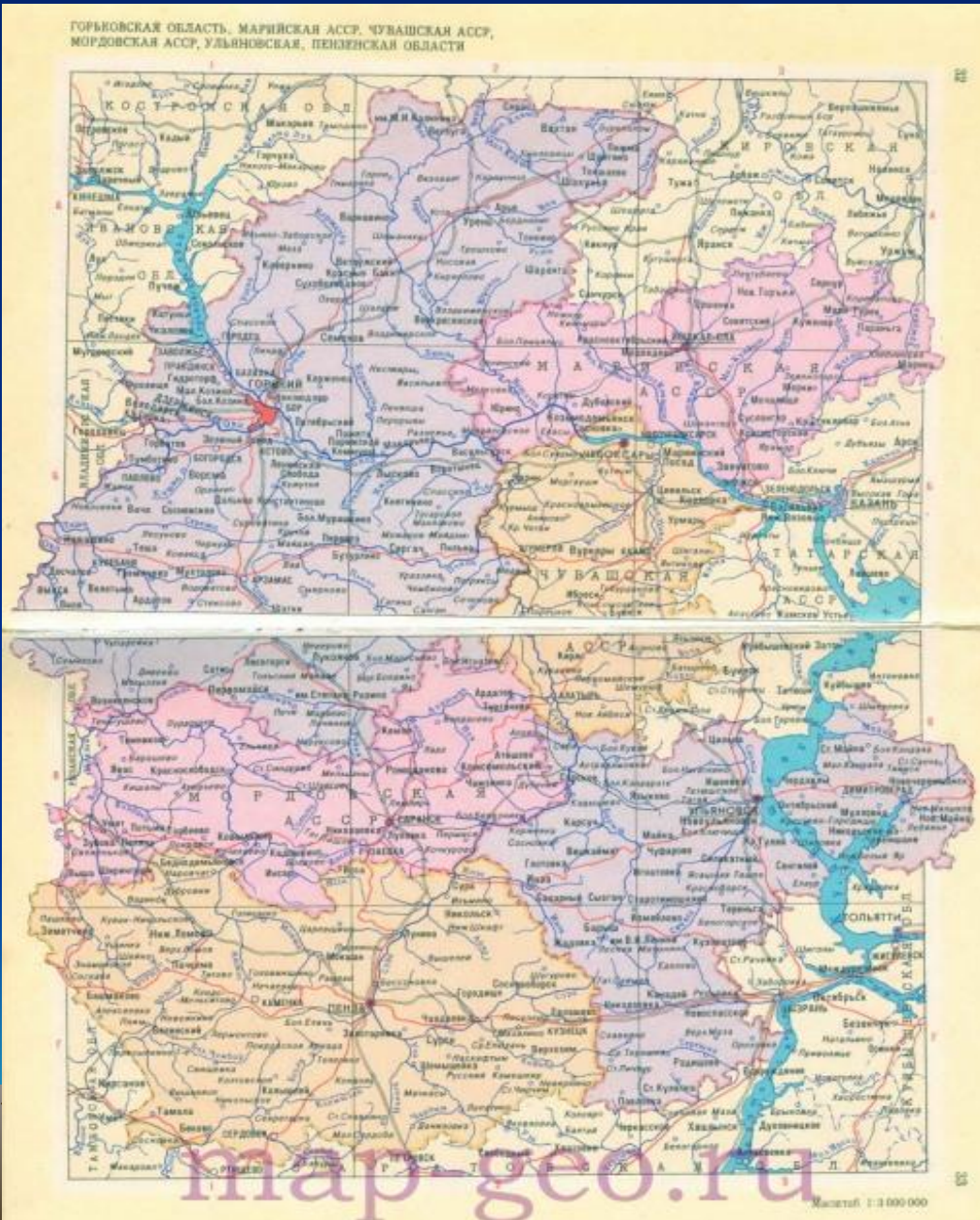
Кировская  
область

Чувашская  
республика

Мордовская  
республика

республика

Марийская  
республика



В нашей области **48** районов, **28** городов, **71** посёлок городского типа.

Областной центр - г.Нижний Новгород

Крупные города: Арзамас, Саров, Лукоянов, Семёнов, Балахна, Ворсма, Павлово, Выкса, Бор.

Главные реки:

Волга и её приток Ока


Заповедники:

Керженский

Ещё **18** заказников и более **300** памятников природы.



# СИМВОЛИКА



Флаг. Символом нашей области является олень.



Герб. Основан в 1856 году. Это более современная версия.



# Физкультминутка

По родному краю

марш на месте

Дружно мы шагаем.

Справа от нас - зелёный луг.

поворот

Слева находится лес.

В таком лесу полно чудес.

Белка с ветки на ветку - скок

прыжки

Филин крыльями машет. Ух!

махи руками

Аж захватывает дух!

Солнце над берёзами светит нам.

поворот

Мы рады ягодам, грибам.

наклоны



## Экономика области.

Нижегородская область- одна из экономически развитых регионов РФ. Высока доля перерабатывающей промышленности : чёрная металлургия (г.Выкса, Кулебаки), лесная ( п.Сатис, г.Кулебаки), машиностроение (г.Арзамас, Н. Новгород), химическая (г.Дзержинск), судостроение (г.Чкаловск), стекольная (г.Бор), целлюлозно- бумажная ( г.Балахна)  
Добыча полезных ископаемых.

Глина и песок- п.Вад,г.Сергач, г.Лукоянов, г.Бор

Доломит, известняк - г.Выкса,п.Гремячево, п.Перевоз

Гипс - г. Арзамас, г.Дзержинск

Торф - г.Кулебаки, г.Балахна



## Экономика области.

В области хорошо развита дорожная структура, которая включает сеть автомобильных и железных дорог. Есть авиалинии.

Наша область богата культурными и историческими памятниками. Поэтому у нас хорошо развит туризм. К нам приезжают иностранные граждане. Даже жители России посещают наш край.



# Природа Нижегородского края.

Нижегородская область большей частью расположена в лесной зоне. В наших лесах произрастает более 80 древесных и кустарниковых пород.

Появляются большие массивы луговых степей.





# Животный мир области.





# достопримечательности



Нижегородская ярмарка

Вдовый дом







Если станет плохо мне —  
В милый край вернусь  
И родному Нижнему  
Низко поклонюсь.  
Будто исповедуюсь  
От мирских сует,  
Сохраняя преданность,  
Краю с юных лет.  
Край берез размашистых,  
Сосен, тополей.  
Лес, листвой украшенный,  
Мне еще милей.  
Речки тихой заводям  
Сердцем улыбнусь  
И водички загодя  
Там живой напьюсь...



# ОХРАНА ПРИРОДЫ НИЖЕГОРОДСКОЙ ОБЛАСТИ.



# ЛЕС.



# ЗАГРЯЗНЕНИЕ ПРИРОДЫ.



# Загрязнение природы.



Фото Александра Алпаткина

# ЗАПОВЕДНИК



- На территории области находится 1 заповедник – КЕРЖЕНСКИЙ.




# ЗАКАЗНИК

- На территории области находится 18 заказников.





# Варнавинский заказник



# ИЧАЛКОВСКИЙ БОР.



# ОЗЕРО СВЕТЛОЯР.



# ВАДСКОЕ ОЗЕРО



# ПАМЯТНИКИ ПРИРОДЫ.

- На территории области находится более 300 памятников природы.



БЕРЕГИТЕ  
РОДНУЮ  
ПРИРОДУ!

