




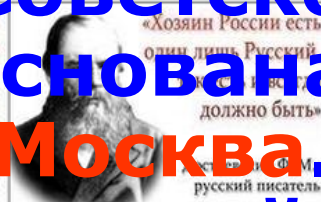

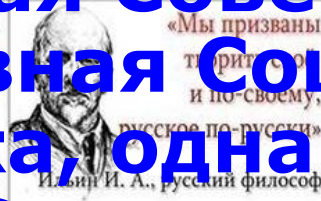

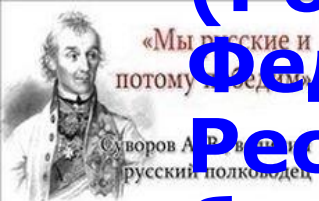
Россия на карте мира

Символы России



РФ

Официальное название России - **Российская Федерация**, в сокращенной форме **РФ**. **РФ** - правопреемник РСФСР (Российская Советская Федеративная Социалистическая Республика, одна из республик бывшего Советского Союза). **РФ** была основана 26.12.1991 г. Столица - **Москва**. Государственный язык - **русский**.



Площадь

- Площадь РФ - 17,1 млн. км².
- Россия – **крупнейшая по площади страна мира**, занимающая 1/8 земной суши; почти половину Европы и одну треть Азии. Площадь РФ приблизительно равна площади территории целой Южной Америки. Протяженность РФ с юга на север - около 4 000 км, с запада на восток более 10 000 км

Расположение

- РФ располагается в восточной части Европы и северной части Азии, занимает **31,5%** территории Евразии. Европейская Россия представляет собой **23%** площади государства, однако в ней сосредоточено **78%** населения. Современную Россию можно считать северной страной. Ее основная часть расположена между **70°** и **50°** северной широты, около **20%** территории лежит за Северным полярным кругом.



Крайние точки

■ северная

- материковая крайняя северная точка - мыс Челюскин (на полуострове Таймыр) - $77^{\circ} 43$ минут северной широты,
- морская - остров Рудольфа (в архипелаге Земли Франца Иосифа) - $81^{\circ} 11$ мин. с.ш.

■ южная

- на Северном Кавказе на границе с Азербайджаном - $41^{\circ} 11$ мин. ю.ш.

■ западная

- недалеко от Калининграда - $19^{\circ} 38$ мин. западной долготы

■ восточная

- материковая - мыс Дежнева - $169^{\circ} 40$ мин. в.д.
- морская - остров Ратманова в Беринговом проливе - 170° в.д.



мыс Флигели на острове Рудольфа - $81^{\circ}51'$ с.ш.



мыс Челюскин - $77^{\circ}43'$ с.ш.

на западе



Куршской косе - $19^{\circ}38'$ в.д.

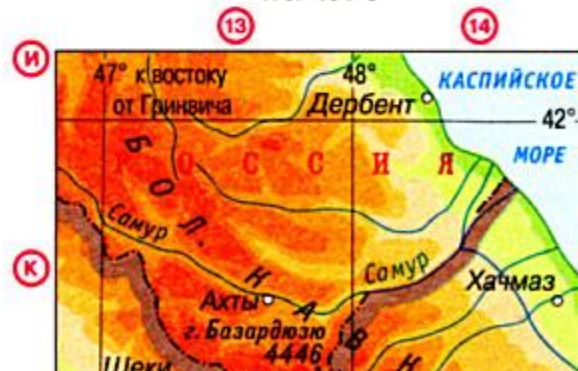


на юге

на востоке



мыс Дежнёва - 169° в.д.
Восточное побережье Ратманова - 169° в.д.





Климат

Климат изменяется от морского на крайнем северо-западе до резко континентального в Сибири и муссонного на Дальнем Востоке. Средние температуры января от 0 до -50 °С, июля от $+1$ до $+25$ °С. Осадков от 150 до 2000 мм в год. Во многих районах Сибири и Дальнего Востока — многолетняя мерзлота. Наиболее крупные реки: Лена, Иртыш, Енисей, Обь, Волга, Амур; крупнейшие озера — Каспийское (море), Байкал, Ладожское, Онежское. На территории России (с севера на юг) располагаются зоны: арктическая пустыня, тундровая, лесотундровая, лесная, лесостепная, степная, полупустынная.


Водные ресурсы



- **Россия весьма богата водными ресурсами. На большей части территории страны осадков выпадает больше, чем может испариться, и это обусловило обилие поверхностных вод: болот, озер и рек.**
- **Реки России принадлежат бассейнам трех океанов: Северного Ледовитого, Тихого и Атлантического, некоторые - бессточному бассейну Каспийского моря. Большая часть рек питается талыми водами, с чем связано такое явление как ежегодное половодье (разлив рек весной). Некоторые реки Сибири и Дальнего Востока основное питание получают летом за счет дождевых вод. Общая длина российских рек составляет 2.3 млн. км. (3 раза от Земли до Луны и обратно), а объем годового стока - 4000 куб. км.**

Полезные ископаемые

- Месторождения нефти, природного газа, угля, железных руд, апатитов, калийных солей, фосфоритов, руд цветных, редких и драгоценных металлов, алмазов и др. 85 заповедников и 25 природных национальных парков.



Население

- Русские составляют **116 млн 80%** (перепись 2010 г.); проживает **156 народов** (наиболее крупные (свыше 1 млн. человек) — татары, украинцы, башкиры, чувашаи, чеченцы, немцы. Городское население составляет **106,4 млн (73%** по данным переписи 2010 г.), сельское — **38,8 млн человек**. Пятая часть всего населения проживает в городах численностью свыше миллиона человек. Средний возраст населения — **37,7 лет** (перепись 2010 г.).
- Основная религия — православное христианство (**90% верующих**), остальные — мусульмане, буддисты и др. Плотность населения **8,5 чел./км²** (большинство территории, **70%** составляют малопригодные для жизни районы Крайнего Севера и приравненные к ним, где проживают лишь **8%** населения).

Хотелось бы закончить на
красивой ноте:

