

1 сентября

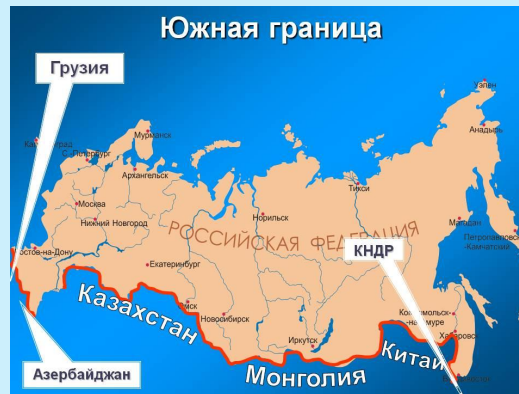

День Знаний

Россия – Родина
МОЯ



СОВРЕМЕННЫЕ ГРАНИЦЫ РОССИЙСКОЙ ФЕДЕРАЦИИ

Россия граничит с **18 государствами**: Норвегией, Финляндией, Эстонией, Латвией, Литвой, Польшей, Белоруссией, Украиной, Грузией, Азербайджаном, Казахстаном, КНР, Монголией, КНДР. Также граничит с Японией и США через море, а ещё с частично признанными республикой Абхазией и Южной Осетией.



Общая площадь территории России на 2018 год составляет **17 125 191 км²**



Самая большая область (регион) России по площади - Республика Саха (Якутия) - 3 083 523 км². Далее Красноярский край (2 366 797 км²) и Хабаровский край (787 633 км²). Самый маленький регион России - город федерального значения Севастополь (864 км²).



Площадь России до 2014 года (до вхождения в состав Российской Федерации Республики Крым (26 081 км²) и города федерального значения Севастополь (864 км²)) составляла **17 098 246 км²**



Территория России: межстрановое

сравнение

Россия - самое большое государство в мире по площади. Наша страна занимает первое место в мире по этому показателю.

Далее Канада 9.9 млн. км² , США 9.6 млн. км² и Китай 9.5 млн. км².



РОССИЙСКАЯ ФЕДЕРАЦИЯ

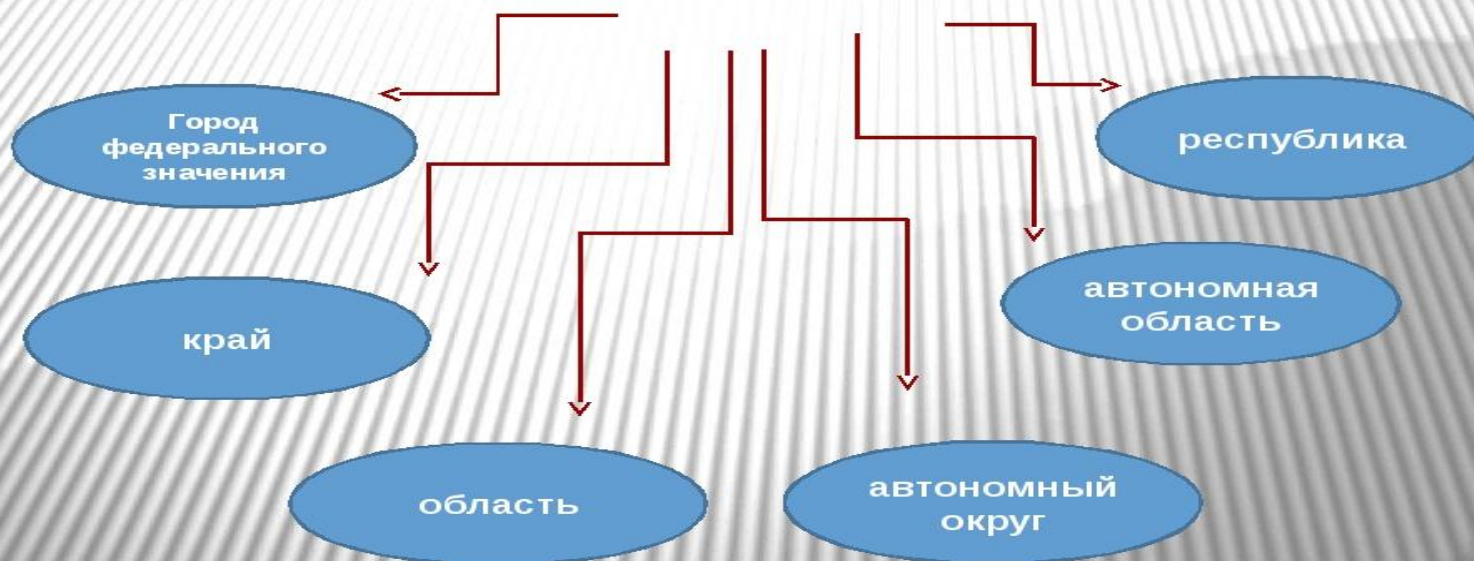
Слово «федерация»
в переводе с латинского
языка означает
«союз», «объединение»

Субъекты Федерации

Федерация – это союз, объединение.

Субъекты Федерации – это определённые части страны.

Виды субъектов Российской Федерации





Субъекты Российской Федерации

Республики:

1. Республика Адыгея (Майкоп)
2. Республика Алтай (Горно-Алтайск)
3. Республика Башкортостан (Уфа)
4. Республика Бурятия (Улан-Удэ)
5. Республика Дагестан (Махачкала)
6. Республика Ингушетия (Магас)
7. Кабардино-Балкарская Республика (Нальчик)
8. Республика Калмыкия (Элиста)
9. Карачаево-Черкесская Республика (Черкесск)
10. Республика Карелия (Петрозаводск)
11. Республика Коми (Сыктывкар)
12. Республика Марий Эл (Йошкар-Ола)
13. Республика Мордовия (Саранск)
14. Республика Саха-Якутия (Якутск)
15. Республика Северная Осетия-Алания (Владикавказ)
16. Республика Татарстан (Казань)
17. Республика Тыва (Кызыл)
18. Удмуртская Республика (Ижевск)
19. Республика Хакасия (Абакан)
20. Чеченская Республика (Грозный)
21. Чувашская Республика (Чебоксары)
22. Республика Крым (Симферополь)





Субъекты Российской Федерации

Административные области:

1. Амурская область (Благовещенск)
2. Архангельская область
3. Астраханская область
4. Белгородская область
5. Брянская область
6. Челябинская область
8. Иркутская область
9. Ивановская область
10. Калининградская область
11. Калужская область
12. Кемеровская область
13. Кировская область
14. Костромская область
15. Курганская область
16. Курская область
17. Ленинградская область (Санкт-Петербург)
18. Липецкая область
19. Магаданская область
20. Московская область
21. Мурманская область
22. Нижегородская область
23. Новгородская область
24. Новосибирская область
25. Омская область
26. Оренбургская область
27. Орловская область
28. Пензенская область
29. Псковская область
30. Ростовская область
31. Рязанская область
32. Сахалинская область (Южно-Сахалинск)
33. Самарская область
34. Саратовская область
35. Смоленская область
36. Свердловская область (Екатеринбург)
37. Тамбовская область
38. Томская область
39. Тверская область
40. Тульская область
41. Тюменская область
42. Ульяновская область
43. Владимирская область
44. Волгоградская область
45. Вологодская область
46. Воронежская область
47. Ярославская область

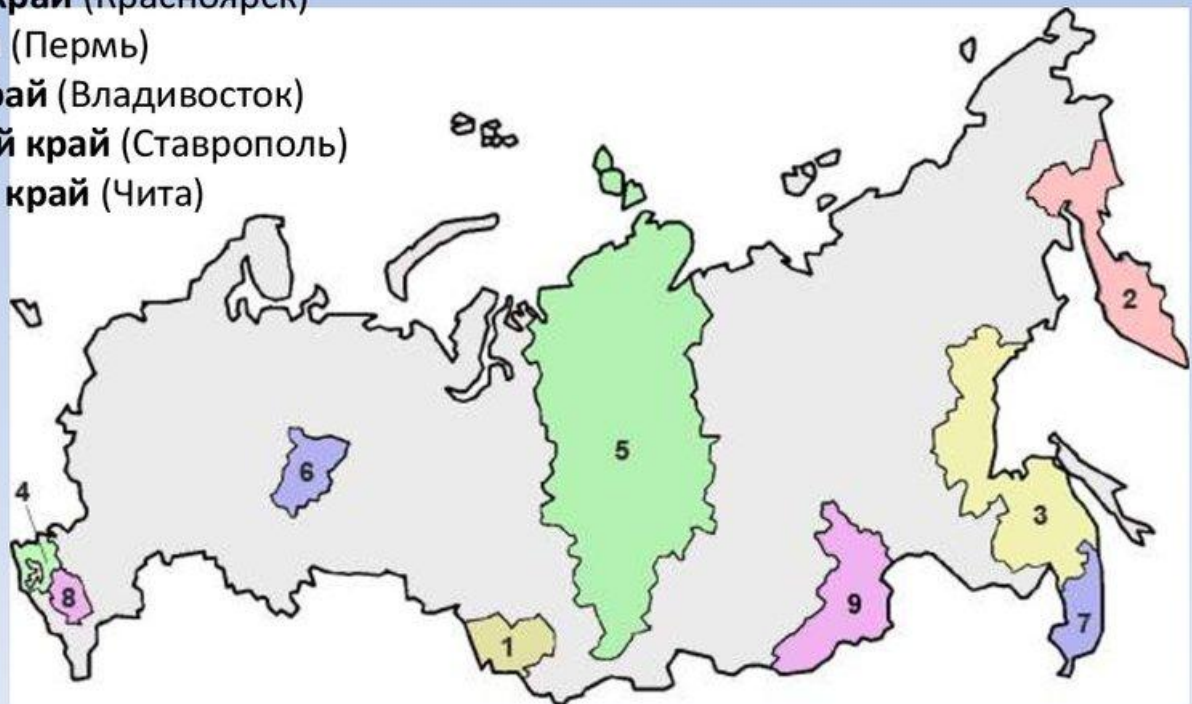




Субъекты Российской Федерации

Края:

1. Алтайский край (Барнаул)
2. Камчатский край (Петропавловск-Камчатский)
3. Хабаровский край (Хабаровск)
4. Краснодарский край (Краснодар)
5. Красноярский край (Красноярск)
6. Пермский край (Пермь)
7. Приморский край (Владивосток)
8. Ставропольский край (Ставрополь)
9. Забайкальский край (Чита)





Субъекты Российской Федерации

Города федерального значения:

1. Москва
2. Санкт-Петербург
3. Севастополь



Автономная область:

1. Еврейская (Биробиджан)

Автономные округа:

1. Ненецкий (Нарьян-Мар)
2. Ханты-Мансийский – Югра (Ханты-Мансийск)
3. Чукотский (Анадырь)
4. Ямало-Ненецкий (Салехард)

ФЕДЕРАЛЬНЫЙ ОКРУГ

территория, охватывающая территории нескольких субъектов Российской Федерации, в рамках которой действует полномочный представитель Президента Российской Федерации. Образованы в соответствии с Указом Президента РФ от 13 мая 2000 г.





Субъекты Российской Федерации

Федеральные округа:

1. Центральный федеральный округ (Москва) – 18 субъектов
2. Южный федеральный округ (Ростов-на-Дону) – 8 субъектов
3. Северо-Западный федеральный округ (Санкт-Петербург) – 11 субъектов
4. Дальневосточный федеральный округ (Хабаровск) – 9 субъектов
5. Сибирский федеральный округ (Новосибирск) – 12 субъектов
6. Уральский федеральный округ (Екатеринбург) – 6 субъектов
7. Приволжский федеральный округ (Нижний Новгород) – 14 субъектов
8. Северо-Кавказский федеральный округ (Пятигорск) – 7 субъектов



1. С какими государствами граничит Россия?
2. Какова площадь нашей страны?
3. Какие изменения произошли в 2014 году в России?
4. Территория России: что Вы запомнили о межстрановом сравнении?
5. Что в переводе с латинского означает слово «федерация»?

6. Назовите количество субъектов России?

7. Назовите столицу нашей

Родины.

8. Назовите символы Российской

Федерации.

9. Что нового Вы узнали на классном часе?

10. Что особенно понравилось?

