


МОУ «Емелькинская средняя школа»
Аккубаевского района РТ



Проект на тему:
«Родина моей мамы»



Работу выполнила
ученица 4 «Б» класса
Тиманова Татьяна.
Учитель: Герасимова
Любовь Арсентьевна



Проблема: Что и как отвечу я, если спросят у меня: "Откуда родом мама твоя?"

Цель:

познакомиться местами и достопримечательностями Сибири, где родилась и выросла моя мама



Этапы работы над проектом:

- Подготовительный («погружение» в проблему).
- Сбор и обработка информации.
- Реализация плана действий.
- Подготовка к защите проекта.
- Презентация проекта.
- Рефлексия (самоанализ и самооценка проделанной работы, свои впечатления).



Ожидаемый результат моего проекта :

Показать свои знания
о Сибири своим
друзьям, учителям
и своей любимой

- *Сделать подарок
презентацию своей
семье*



Велика наша Родина! На просторах России заметное место занимает бескрайняя Сибирь

А вот и моя мама



РОССИЙСКАЯ ФЕДЕРАЦИЯ

Паспорт выдан ОВД АКСУБАЕВСКОГО РАЙОНА
РЕСПУБЛИКИ ТАТАРСТАН

Дата выдачи 22.08.2003 Код подразделения 162-028

Личный код

Личная подпись

Фамилия ТИМАНОВА

Имя ОЛЬГА

Отчество МИХАЙЛОВНА

Пол ЖЕН. Дата рождения 06.06.1978

Место рождения С. ПРОСПИХИНО
КЕЖЕМСКОГО РАЙОНА
КРАСНОЯРСКОГО КРАЯ

Красноярский край- второй по площади регион России. Столица края- Город Красноярск

- Красноярский край расположен в Восточной и Западной Сибири, в бассейне реки Енисей. Его территория — 2 339,7 тыс. кв. км (13,8 % всей территории России). Численность жителей составляет около 2,9 млн. человек. Это прекрасные и сильные духом люди, способные жить и работать в условиях резко континентального климата, когда в течение суток перепад температур может составлять более 20°С.



СИМВОЛИКА

флаг и герб Красноярского края



Кежемский район Красноярского края

Красноярский край включает в себя
17 городских округов и 44 муниципальных
района.

герб



Растительность

Площадь лесного фонда Красноярского края составляет 168,1 млн га. Леса покрывают 69 % территории края. Запасы промышленной древесины оцениваются в 14,4 млрд м³, что составляет 18 % общероссийских запасов древесины. Более половины лесов края приходится на лиственницу, около 17 % на ель и пихту, 12 % на сосну и более 9 % — на кедр. Леса края на 88 % состоят из хвойных пород.

В крае сконцентрировано 10 % российских запасов древесины




ЖИВОТНЫЙ МИР



- Животный мир тайги богат и разнообразен. Из млекопитающих здесь водятся лось, кабарга, белка, белка-летяга, бурундук, заяц-беляк, бурый медведь, рысь, колонок, горноста́й, ласка. Типичные таежные птицы — это глухарь, уральская неясыть, ястребиная сова, мохноногий сыч, трехпалый дятел, кедровка, снегирь, белокрылый клест и клест-еловик. Есть в тайге и пресмыкающиеся — обыкновенная гадюка, живородящая ящерица, а на южных окраинах тайги встречается змея щитомордник. Из земноводных широко распространен четырехпалый тритон, встречаются остромордая и травяная лягушки.

озеро Байкал

- Байкал. Удивительной красоты озеро, уникальное творение природы, кристально чистая вода... Наверное каждый человек в большей или меньшей степени слышан о самом глубоком озере на нашей планете. Байкал находится почти в самом центре Евразии, среди высоких хребтов Байкальской горной области. В длину озеро протянулось на 636 км, в ширину – на 80 км.



река Ангара

— река в Восточной Сибири, самый крупный правый приток Енисея, единственная река, вытекающая из озера Байкал. Протекает по территории Иркутской области и Красноярского края России.

На берегах Ангары расположены города: Иркутск, Ангарск, Усолье-Сибирское, Свирск, Братск, Усть-Илимск и Кодинск

Легенда


"В старые времена могучий Байкал был весёлым и добрым. Крепко любил он свою единственную дочь Ангару. Красивее её не было на свете. Днём она светла -- светлее неба, ночью темна -- темнее тучи. И кто бы ни ехал мимо Ангары, все любовались ею, все славили её. Даже перелётные птицы спускались низко, но на воду садились редко. Они говорили: "Разве можно светлое чернить?" Старик Байкал берёг дочь пуще своего сердца. Однажды, когда Байкал заснул, бросилась Ангара бежать к юноше Енисею. Проснулся отец, гневно всплеснул волнами. Поднялась свирепая буря, зарыдали горы, попадали леса, почернело небо от горя, звери в страхе разбежались по всей земле, рыбы нырнули на самое дно, птицы унеслись к солнцу. Только ветер выл, да бесновалось море. Могучий Байкал ударил по седой горе, отломил от неё скалу и бросил вслед убегающей дочери. Скала упала на самое горло красавице. Взмолилась синеглазая Ангара, задыхаясь и рыдая, стала просить: "Отец, я умираю от жажды. Прости меня и дай хоть одну капельку воды!" Байкал гневно крикнул: "Я могу дать только свои слёзы!" тысячи лет течёт Ангара в Енисей водой-слезой, а седой одинокий Байкал стал хмурым и страшным. Скалу, которую бросил Байкал вслед дочери, назвали люди Шаманским камнем. Там приносились Байкалу богатые жертвы. Люди говорили: "Байкал разгневаётся, сорвёт Шаман-камень, вода хлынет и зальёт всю землю"

Трудно не хвалить Ангару

- Природа могучей красавицы – реки Ангары красива и разнообразна. Есть в ней и медленные протоки и порожистые места, множество островов и тихих затонов. К берегам подступает вековая тайга и высокие скалы. После ледохода на Ангаре образуются песчаные острова, иногда внушительных размеров. Но лишь самые отчаянные смельчаки могут вплавь добраться до них. Вода в Ангаре летом прогревается плохо, а купальный сезон длится всего месяц – в самой середине лета.



Город КОДИНСК



Из Татарстана в Красноярский край

Ох,, какая
рыба!



И я там была



А вам слабо!

В ходе исследования я для себя выяснила, что очень важно знать для человека, где живут и родились его родственники.

Have a great Weekend!

**Спасибо
за
внимание**

99galleries.com