

Урок окружающего мира 4 класс











Русь – страна городов



**От древних лет,
От лет давно минувших,
Седых времен родимой стороны,
Во мгле веков, бесследно потонувших,
Хранятся дивные преданья старины.**



Территория Древней Руси:		Набеги кочевников
 в конце IX века		Важнейший торговый путь "из варяг в греки"
 в середине XI века		Другие торговые пути
 Граница Древней Руси к середине XI века		Границы государств к середине XI века
 Территории, осваиваемые в XI веке		



Рассмотри карту Древней Руси.

1. Как на Руси появились города?
2. Найди на карте (с. 41) города Киев и Новгород.
3. Что ты можешь рассказать о них по карте?

Схема Древнего Киева








- | | | | |
|--|---------------------------------|--|--------------------------|
|  | Киев в 10 -
- начале 11 века |  | Церкви |
|  | Киев в 11 веке |  | Каменные дворцы и ворота |
|  | Крепостные стены и ворота | | |

Схема Древнего Новгорода



Рассмотри схемы Древнего Киева и Древнего Новгорода. Что объединяет эти города?

Работа в группах



1 группа - Древний Киев.

2 группа - Древний
Новгород.

3 группа - способы
правления в Древнем
Новгороде.

4 группа - Берестяные
грамоты.

5 группа - Основание
Москвы.