


# Тема урока: «Россия на карте»





# Цели урока:

**1. Узнать что такое карта.**

**2. Научиться читать карту.**

**3. Научиться правильно показывать объекты на карте.**





Посмотрите, что вы узнаете о нашей стране

С

З

В

Ю





# Проверь себя

1. Что такое карта?
2. С какой стороны нужно стоять, когда работаешь с картой?
3. Чем нужно показывать на карте объекты, когда работаешь с картой?
4. Какие стороны горизонта вы знаете?
5. Каким цветом обозначается вода?


Суша?

Горы?






Посмотри, что ты знаешь о нашей стране



# Тема урока: «Россия на карте»





# Цели урока:

**1. Узнать что такое карта.**

**2. Научиться читать карту.**

**3. Научиться правильно показывать объекты на карте.**







# Домашнее задание

Собрать информацию о городах.

1 ряд – Челябинск

2 ряд – Волгоград

3 ряд – Екатеринбург

