

Здравствуйте,  
ребята!





Цели:

1. Узнать, что такое карта
2. Научиться читать карту
3. Научиться правильно показывать объекты на карте






**ПЛОЩАДЬ  
ТЕРРИТОРИИ РОССИИ  
БОЛЬШЕ, ЧЕМ  
ПЛОЩАДЬ ПЛУТОНА.**



17 М КМ<sup>2</sup>



16.6 М КМ<sup>2</sup>

FISHKI NET

144 554 993 человек





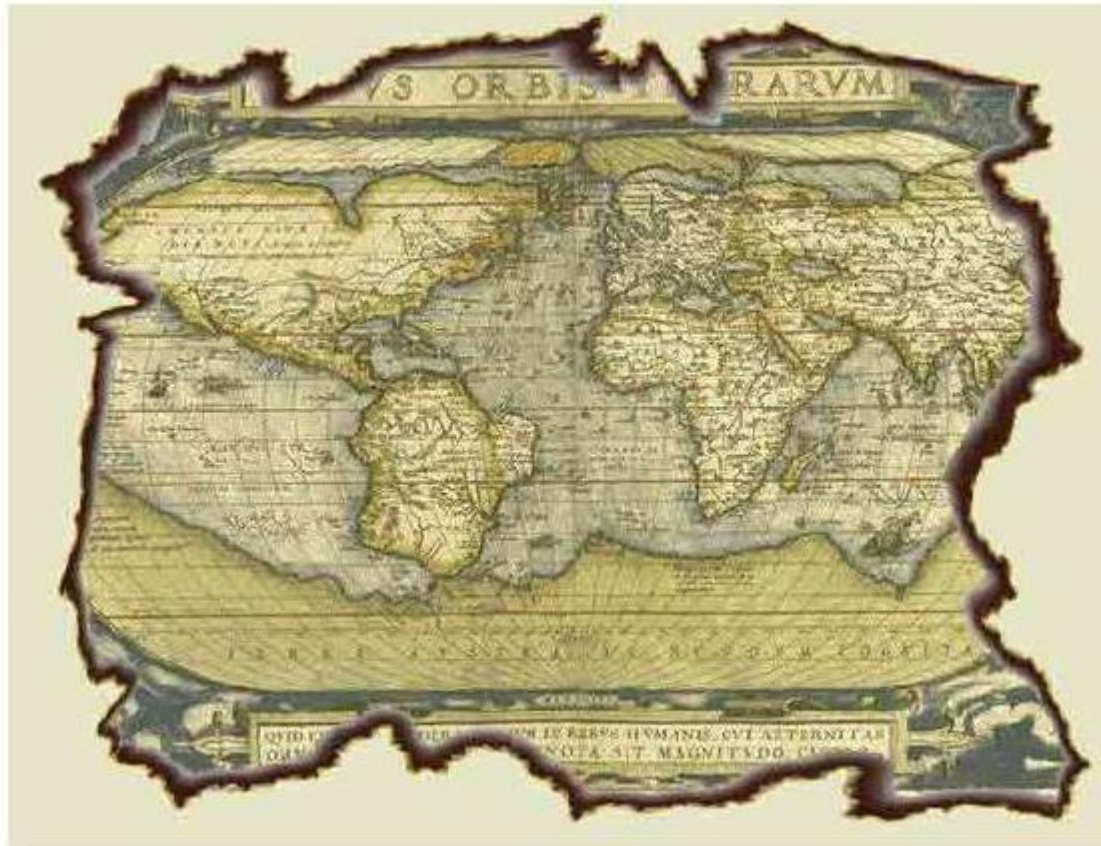


**Карта** – это уменьшенное изображение земной поверхности на плоскости с помощью условных знаков









КАРТА РОССІИ,

(ЧАСТЬ)

составленная въ началѣ XVII вѣка по герцезу царевича Сеодора Борисовича Годунова.



Иван Грозный



1. Стой у карты справа. Не закрывай собой то, что показываешь на карте.

2. Показывай только указкой

3. Показывай не надпись, а сам объект

4. Показывай аккуратно и точно, названия произноси чётко.









# Стороны горизонта на карте

север

запад

ВОСТОК

ЮГ




Масштаб 1:20 000 000 (в 1 см 200 км)  
100 200 300 400 500 600 км










 Столица Российской Федерации

 Города


 Государственная граница Российской Федерации


 Граница полярных владений Российской Федерации


 Реки

 Озёра и водохранилища


 Каналы

 Болота

 Острова

 Равнины

 Горы

 Ледники

РОССИЯ. ФИЗИЧЕСКАЯ КАРТА



## *Рефлексия.*

- «На уроке я узнал...»
- «Мне на уроке удалось...»
- «Мне было трудно...»
- «Самым интересным на уроке было...»



