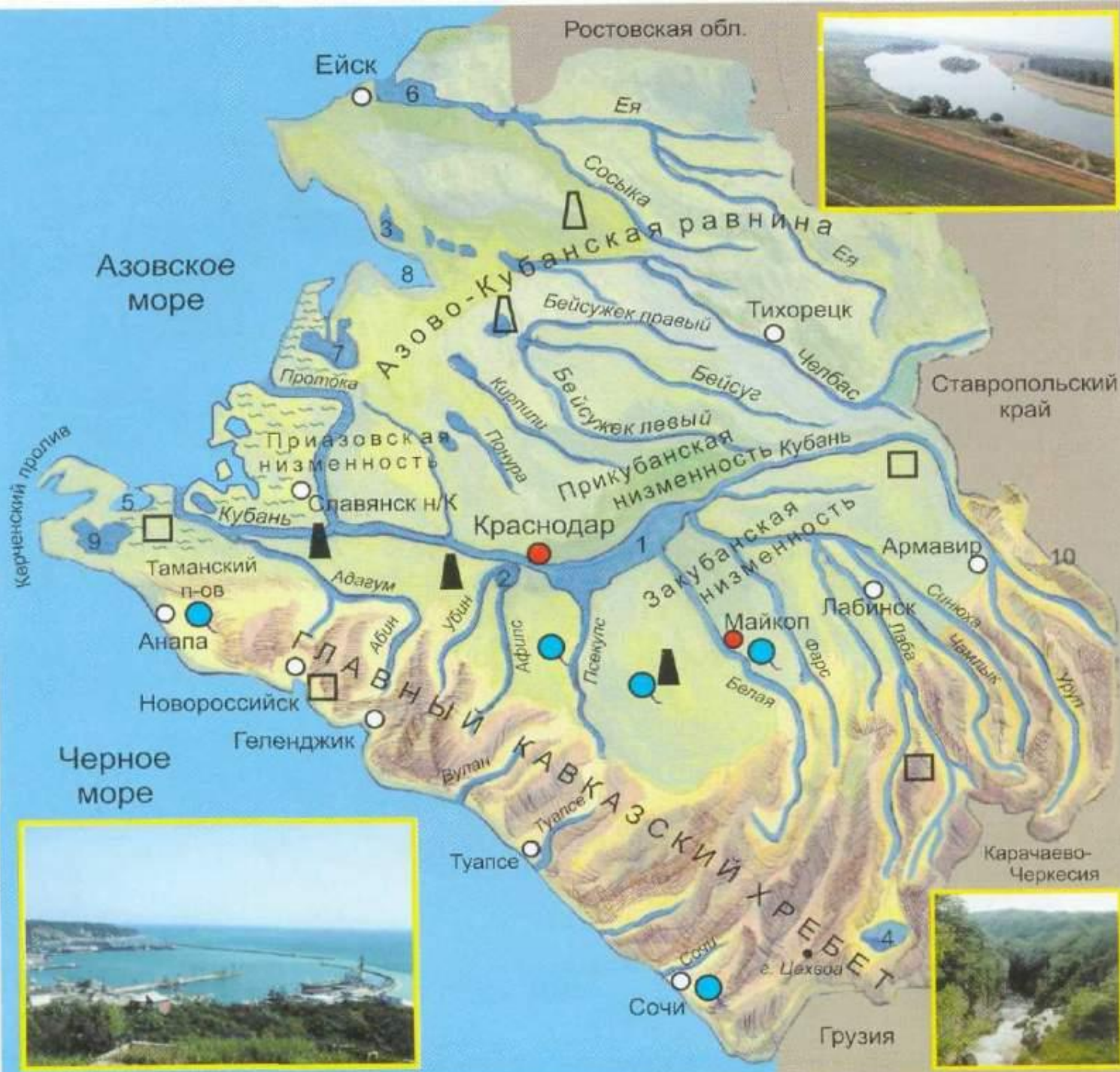


Рельеф Краснодарского края

Урок кубановедения
3 класс





Азовское море

Черное море

Ростовская обл.

Ставропольский край

Карачаево-Черкесия

Грузия

Ейск

Тихорецк

Краснодар

Майкоп

Анапа

Новоросийск

Геленджик

Туапсе

Сочи

Сочи

Азово-Кубанская равнина

ГЛАВНЫЙ Кавказский хребет

Приазовская низменность

Прикубанская низменность

закубанская низменность

Керченский пролив

Протока

Полуха

Абдин

Афипс

Убин

Псевупс

Белая

Фарс

Лабан

Синюха

Чамлык

Усу

Кубань

Славянск н/К

Адагум

Курпили

Бейсужек правый

Бейсужек левый

Кубань

Армавир

Лабинск

Майкоп

Лабан

Синюха

Чамлык

Усу

6

3

8

7

5

9

7

10

4

2

1



Азово – Кубанская равнина

ХОЛМЫ



ОБРАГ

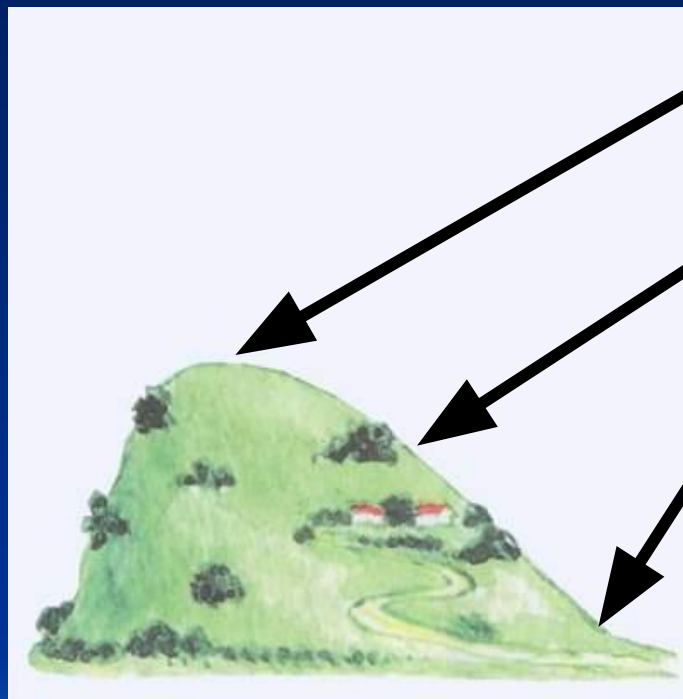


ГОРЫ



ХОЛМ

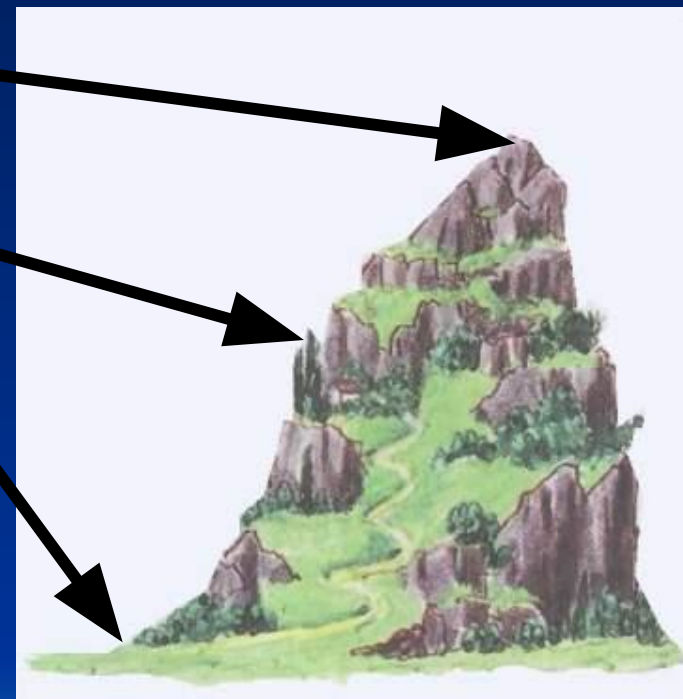
ГОРА



ВЕРШИНА


СКЛОН

ПОДОШВА





окружающей
местностью



Рельеф Краснодарск ого края

