

# Путешествуем с Дашей по России

Тест по теме «Природа России»  
Окружающий мир, 4класс, «Школа России»



Далее

Филиал МОУ «Тондошенская ООШ»  
«Верх-Бийская ООШ»  
с. Верх-Бийск Турочакского района  
Республики Алтай  
2014год





Дорогие друзья, я приглашаю вас в своё путешествие по России.  
Сегодня я хочу показать вам ещё один уникальный уголок нашей Родины. А как он выглядит и как называется, вы узнаете, когда ответите на все мои вопросы.  
Вы готовы к путешествию? Тогда в путь!



Далее



# Озеро России, внесённое в список Всемирного наследия



Каспийское

Байкал

Онежское



# Самые высокие горы России



Саяны

Уральские

Кавказ



# Самая длинная река России



Обь

Волга

Енисей





Какая река России впадает в Каспийское море?

Лена

Енисей

Волга



# Кто обитает в Арктике?



лемминги

тупики

песцы





Какое море России  
расположено в  
субтропической зоне?

Охотское

Чёрное

Карское






Вот это и есть цель нашего путешествия. Попробуй догадаться, что это за место в России:



Урал

Кавказ

Горный  
Алтай




Далее

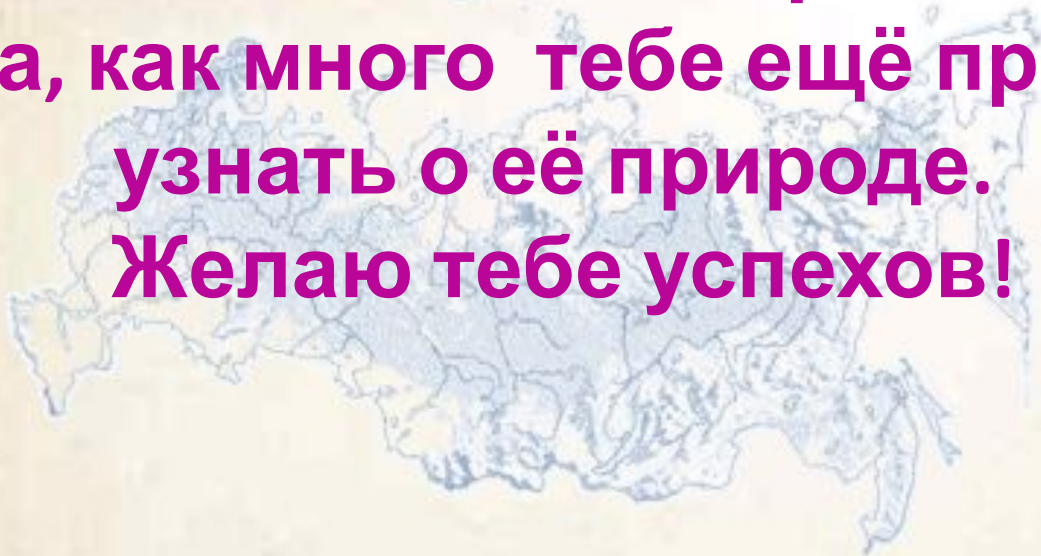
## Для любознательных

**Горный Алтай** -это прекрасная и древняя страна высоких гор, стремительных чистых рек, прозрачных озер, огромной вечнозеленой тайги хвойных пород.

Неповторима по красоте самая высокая вершина Алтая - двуглавая Белуха (4506 м). В Горном Алтае находится несколько тысяч озер. Одно из самых глубоких озер России и мира (более 325 м) – Телецкое озеро. Оно традиционно считается символом Алтая. Леса на Алтае занимают площадь 42 тысячи км<sup>2</sup>. В основном это хвойные породы. Наиболее ценное дерево – кедр. В лесах и степях Алтая обитают: снежный барс, горный баран - аргали, горностаи, заяц, лиса, россомаха, рысь, бурый медведь, козуля, лось, олень, различные виды грызунов.



**Сегодня наше путешествие  
закончилось! Но как огромна наша  
Родина, как много тебе ещё предстоит  
узнать о её природе.  
Желаю тебе успехов!**



## Источники:

<http://www.indezine.com/> шаблон пазлов

<http://www.fotokanal.com/preview/71/picture-23533.jpg> рамка

<http://www.karsm.ru/img/big/100500200.jpg> карта РА

<http://geographyofrussia.com/wp-content/uploads/2009/11/russia1.jpg> карта России

[http://dic.academic.ru/pictures/enc\\_geo/f005.jpg](http://dic.academic.ru/pictures/enc_geo/f005.jpg) карта России

Коллаж природы Алтая составлен из фото:

<http://www.qezhamar.com/wp-content/uploads/2012/06/Тсaxикner11.jpg> огоньки

[http://img1.liveinternet.ru/images/attach/c/6/90/179/90179077\\_large\\_159.jpg](http://img1.liveinternet.ru/images/attach/c/6/90/179/90179077_large_159.jpg) камни

<http://review-planet.ru/wp-content/uploads/2014/03/11.jpg> лошади

[http://my-svadba.ru/photos/blog/5d/4b/80/1a/157846\\_large.jpg](http://my-svadba.ru/photos/blog/5d/4b/80/1a/157846_large.jpg) река Катунь

<http://www.24zoo.ru/forum/attachments/152d1261405148-c0-eb-e5-ea-f1-e0-ed-e4-f0-ca-f0-e5-e9-ea-argali.jpg> аргали

[http://shkola-abv.ru/subfolder4/04/dasha\\_sledopyt.zip](http://shkola-abv.ru/subfolder4/04/dasha_sledopyt.zip) - файл с клипартами – Даша, обезьянка

Картинки обработаны в программе Point и MS PowerPoint

[http://altayturizm.ru/index.php?option=com\\_content&view=article&id=9&Itemid=10](http://altayturizm.ru/index.php?option=com_content&view=article&id=9&Itemid=10) Информация о Горном Алтае

