


«Окружающий мир»

По теме «Тундра»
4 класс



Содержание:

- 3 слайд - Повторение
- 4 слайд - Моря и Океаны
- 5 слайд - Тест
- 6 слайд - Кроссворд
- 7 слайд - Интерактивная карта «Природные зоны»
- 8 слайд - Физминутка
- 9 слайд - Тундра
- 10 слайд - Растения тундры
- 11, 12 слайды - Животные Тундры
- 13, 14, 15 слайды - Видеофильмы о животных
- 16, 17 слайды - Тундра и человек
- 18 слайд - Таймырский заповедник
- 19 слайд - Используемая литература и источники



Повторение:

Самое большое озеро России

- Онежское
- Байкал
- Каспийское

Река впадающая в Каспийское море-озеро

- Дон
- Волга
- Кама

Река Соединяющая озеро Байкал с Северным Ледовитым Океаном

- Енисей
- Обь
- Лена

Самая длинная река России

- ✓ Волга
- ✓ Лена
- ✓ Обь
- ✓ Енисей

Море Атлантического океана на территории России

- ❖ Японское море
- ❖ Балтийское море
- ❖ Чёрное море

Какие озёра в народе называют «Огне-батюшко и Ладого-матушка»?


- Аральское и Каспийское
- Ладожское и Онежское

Соедини стрелками моря и океаны



Тест

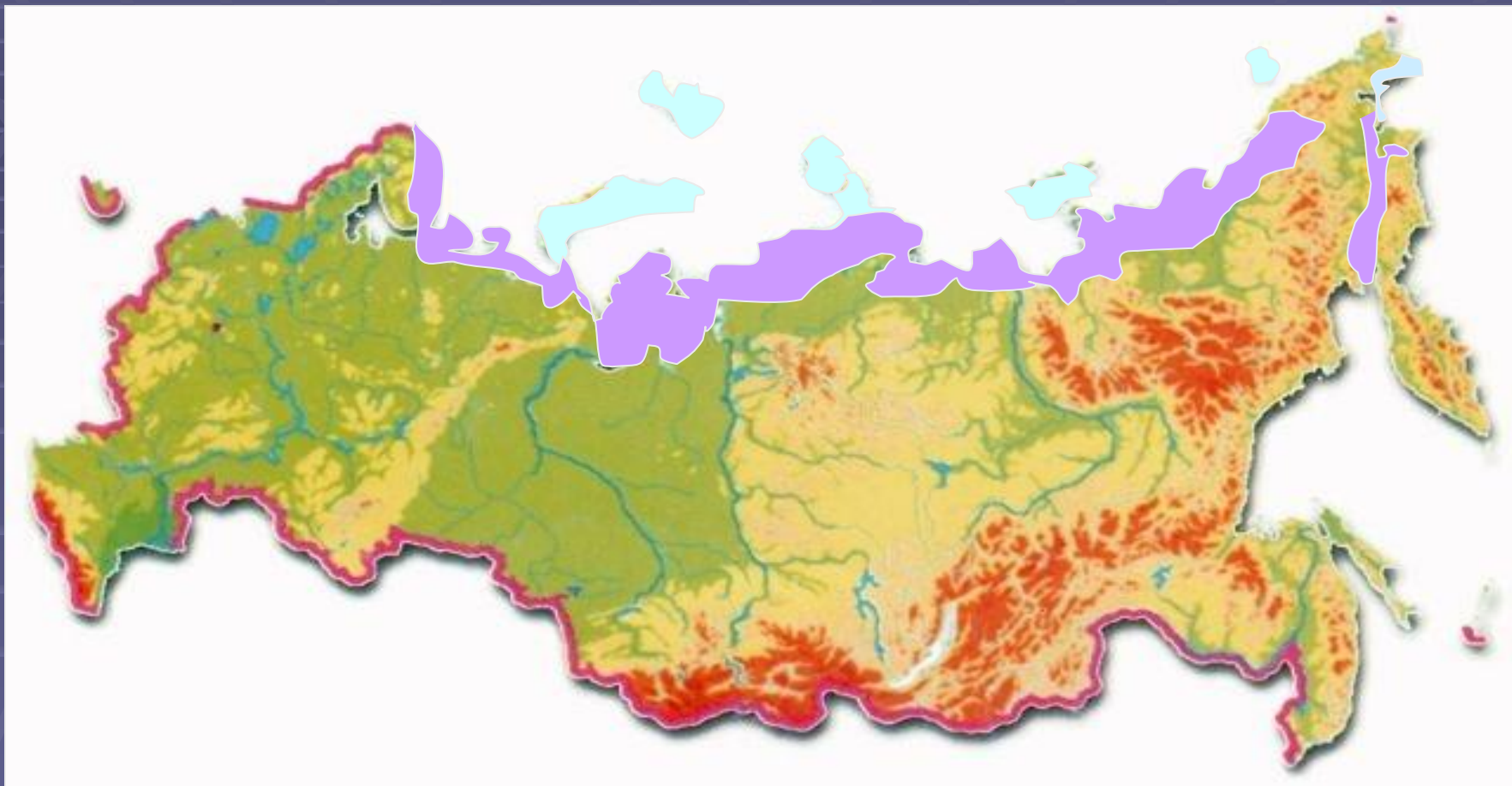
1. Природная зона Арктических пустынь расположена:
 - а) на островах Тихого океана
 - б) на островах Северного Ледовитого океана
2. Территория зоны:
 - а) густо заселена людьми
 - б) не имеет коренного населения
3. В Арктике для растений и животных сложились:
 - а) суровые условия
 - б) комфортные условия
4. В ледяной зоне растут:
 - а) кедры, берёзы, черёмуха
 - б) лишайники, мхи, полярные маки
5. В Арктике обитают:
 - а) волки, белые медведи, рыси
 - б) моржи, тюлени, белые медведи
6. Большое скопление птиц на скалах называют:
 - а) «птичьи рынки»
 - б) «птичьи базары»



ТУНДРА

1. Короткое название ледяной зоны.
2. Птица с необычным красным клювом
3. Название острова, на котором расположен заповедник
4. Арктика – царство снега и ...
5. Растения, живущие в толще воды
6. Вид рыбы, обитающий в северных морях

Карта России. Природные зоны.



 *Зона Арктических пустынь*

 *Зона Тундры*





Тундра

- *Расположена чуть южнее Арктики*
- *Холодная бескрайняя равнина*
- *Зима длится около 7-8 месяцев, t - -50*
- *2 месяца – полярная ночь*
- *За короткое лето поверхность оттаивает на глубину от 50 см до 1 метра*
- *Кругом болота, так как вода не впитывается в мёрзлую землю*

Растения Тундры

- Морошка
- Брусника
- Голубика
- Карликовая ива
- Карликовая берёза
- Олений лишайник (ягель)



Животные Тундры (Фотографии)



Кайра



Чайка



Кречет



Тупик



Овцебык

Животные Тундры (Фотографии)

**Полярная
сова**



Заяц - беляк

Северные олени



Фильмы о животных Тундры.






Малый (тундровый)
лебедь

Лебеди





Лемминги






Песец





Заяц-беляк



Волк



Тундра и человек



Оленеводы разводят домашних северных оленей.

В тундре ведутся поиски и добыча полезных ископаемых, в первую очередь нефти и газа.



Таймырский заповедник



Место расположения



Эмблема

Используемая литература и источники:

- Электронная энциклопедия «Кирилла и Мефодия»
- Энциклопедия «Что такое? Кто такой?»
- Учебник А.А Плешакова «Окружающий мир» 4 класс
- Звуки природы Тундры
- Песня «Самоцветы» – «Увезу тебя я в Тундру»
- Интернет сайт: [WWW floranimal.ru](http://WWW.floranimal.ru), ecoportal.ru