

# ТУР ПО ВОЛГОГРАДСКОЙ ОБЛАСТИ.

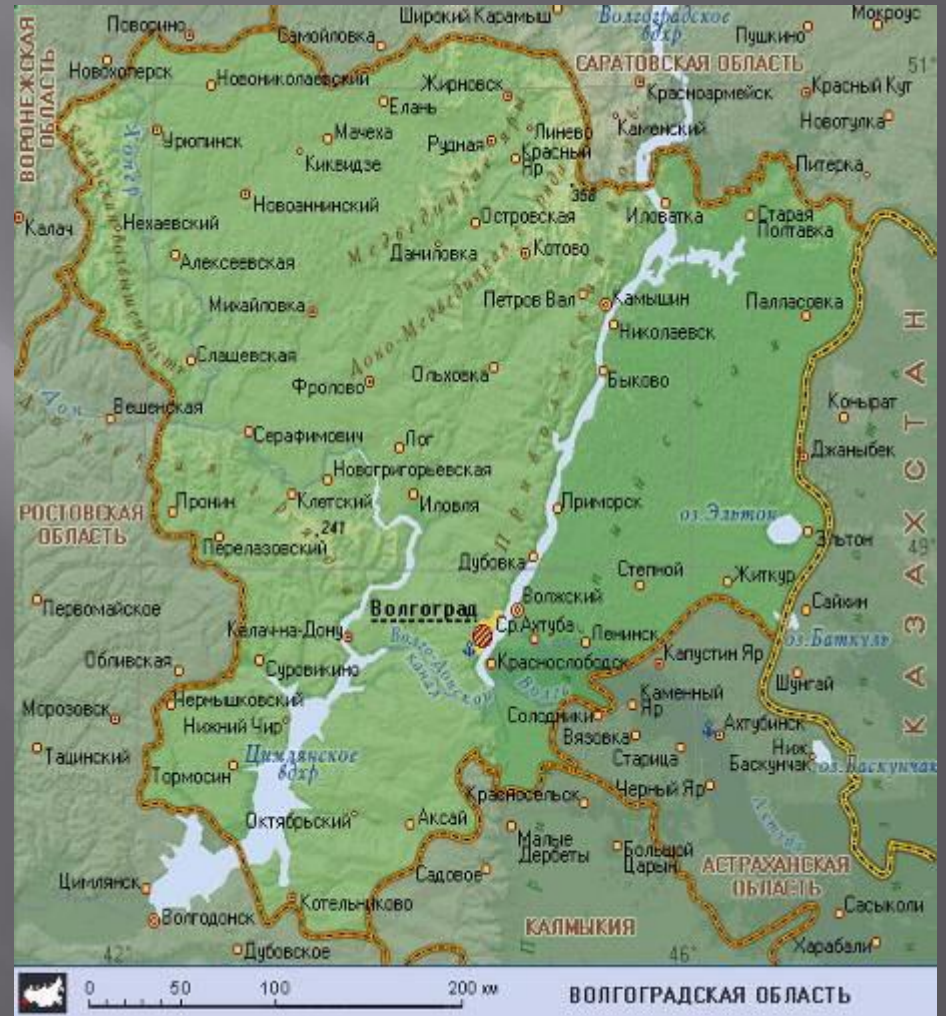
(Виртуальная экскурсия)

Учитель начальных классов  
Лаврентьева Татьяна Михайловна

# Волгоградская область

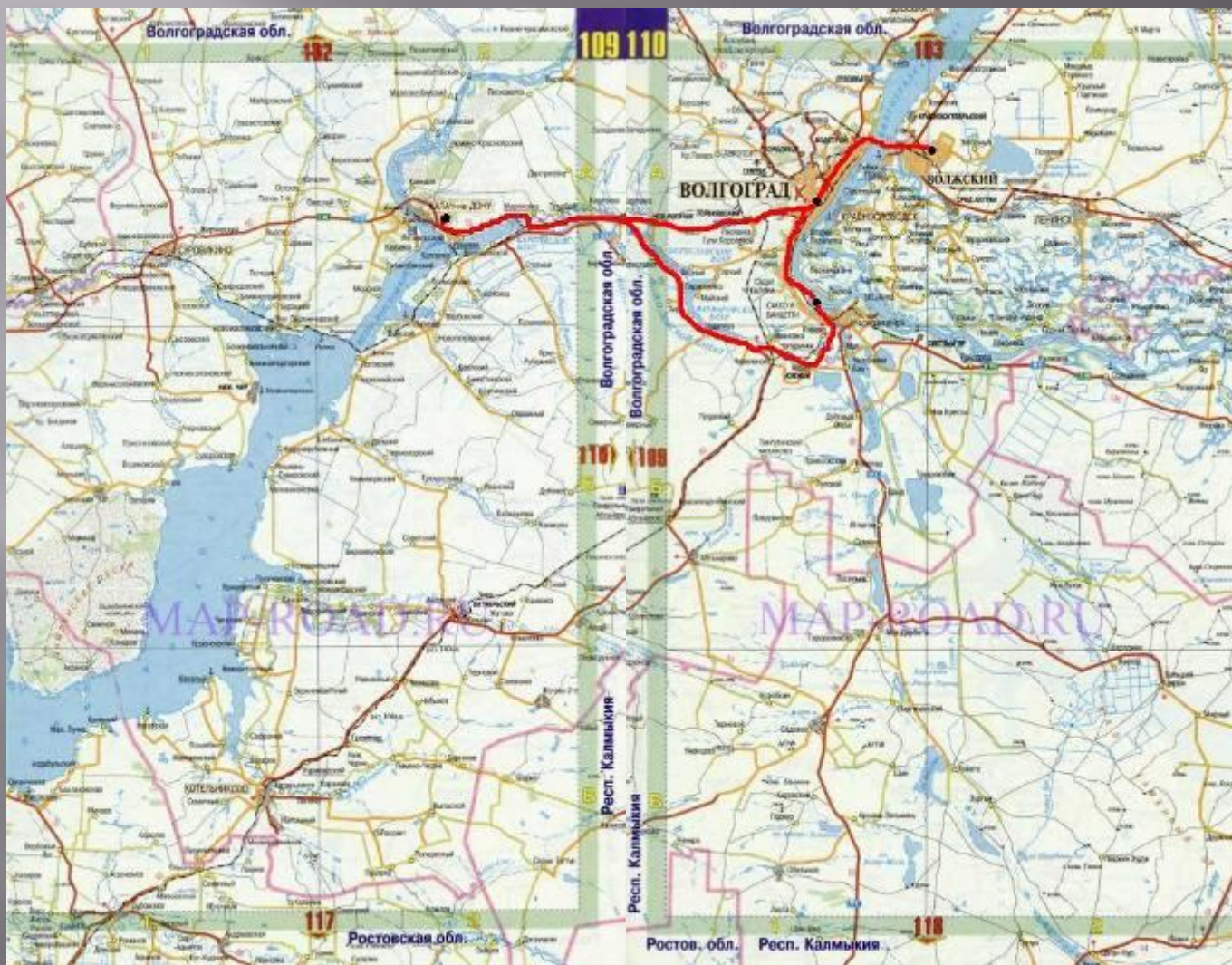
Дата образования области – 10 января 1934 г. Центр – Волгоград основан в 1589 г. Расстояние от Москвы до Волгограда 1073 км. Область входит в состав Южного Федерального округа.

Географическое положение. Волгоградская область расположена на юго-востоке Восточно-Европейской равнины, в междуречье Волги и Дона. Граничит: на юге – с Республикой Калмыкия, на юго-западе и западе – с Ростовской областью, на северо-западе – с Воронежской областью, на севере – с Саратовской областью, на востоке – с Казахстаном, на юго-востоке – с Астраханской областью.



# Экскурсионный маршрут: «Тур по Волгоградской области.

Волжский-Волгоград –Старая Сарепта – Калач-на-Дону –  
Волгоград – Волжский.»



# Волжский-город сад

- ▣ Город-сад – так называется самый зеленый в России город Волжский, расположенный на Юге нашей родины на противоположном от Волгограда берегу Волги. И хотя город очень молодой (недавно отпраздновал своё 50-летие), он имеет очень богатую историю.
- ▣ Город условно делится на две части: старую, расположенную ближе к Волге, застроенную пятиэтажками и новую, которая расположена дальше и выглядит более современно.



# Площадь Ленина

- Начинаем нашу экскурсию от площади Ленина. Она является излюбленным местом для прогулок и отдыха у волжан. Дойдя до конца площади, можно увидеть здание школы — самое старое здание в городе, построенное в 1881 году в центре села Безродное. Сейчас здесь располагается музей и галерея. Также обратите внимание на памятник безымянным жертвам войны. С крайней точки площади открывается великолепный вид на реку Ахтуба и город Волгоград.



# Площадь Свердлова

- Через некоторое время мы выйдем на площадь Свердлова. Здесь установлен памятник Свердлову, а на самой площади находятся кинотеатр и ресторан «Спутник», ресторан “IL FARO” и административное здание. Здесь проходят практически все автобусы и маршрутные такси.



# Дворец Культуры Волгоград Гидрострой.

- Обязательно прогуляйтесь по парку культуры и отдыха. В летнее время в нем работают аттракционы, можно прокатиться на колесе обозрения и увидеть всю старую часть города как на ладони. По праздникам в парке проходят различные развлекательные программы. На другой стороне улицы находятся улица Фонтанная. Здесь был сооружен и введен в действие первый в городе фонтан, который действует до сих пор.



# Волжская ГЭС


- ▣ Волжская ГЭС – крупнейшая гидроэлектростанция в Европе. Строительство ГЭС началось в 1950 году, закончилось в 1961 году. ГЭС является средненапорной гидроэлектростанцией руслового типа.





# Город- герой Волгоград

- Волгоград — самый длинный город России, его длина составляет почти 100 километров!  
На территории Красноармейского района на юге Волгограда начинается Волго-Донской судоходный канал имени Ленина — звено единой глубоководной транспортной системы европейской части России.



# Мамаев курган- своеобразная «ВИЗИТНАЯ карточка»

- Во время Сталинградской битвы здесь проходили одни из самых ожесточённых боёв. Сегодня на Мамаевом кургане возведён памятник-ансамбль «Героям Сталинградской битвы». Центральная фигура композиции — скульптура «Родина-мать зовёт!».



# Дом Павлова

- ▣ Здесь же находятся Гарнизонный дом офицеров и Дом Павлова, ставший во время Сталинградской битвы символом мужества и воинской доблести. Гарнизон из 25 человек удерживал позиции в течение 58 дней, отражая бесконечные атаки значительно превосходящих сил противника.



# Центральный Стадион

- Это спортивное сооружение предназначено для легкоатлетических, футбольных и прочих соревнований. На этом стадионе играет одна из титулованных российских футбольных команд — Ротор, которая выступает в 1 лиге чемпионата России по футболу.



# Старая Сарепта

- В 1765 г. на берегах Волги в устье реки Сарпы в 28 км южнее Царицына была основана первая в России колония иностранных поселенцев из Европы - Сарепта. Основу поселения Сарепта составили братья-гернгутеры — потомки чешских или Моравских братьев, скрывавшиеся от преследования католической церкви. Целью поселенцев было миссионерство — обращение в христианскую веру иноверцев — калмыков, киргизов, татар.



- Кроме этого они занимались сельским хозяйством и научной деятельностью. Прибывшие из Германии в Сарепту 240 лет назад первые миссионеры-гернгутеры были печально поражены этой местностью - перед ними безгранично простиралась выжженная солнцем степь - увы, не об этом они мечтали, покидая родину. Поэтому и решили назвать свой новый приют "Сарепта", т.к. местный колорит напомнил религиозным братьям библейскую Сарепту Сидонскую.





- Основанный на территории колонии историко-этнографический и архитектурный музей-заповедник "Старая Сарепта" стремится сохранить и развивать многолетние традиции опытных сарептян.

# В настоящий момент на территории музея "Старая Сарепта" действует 5 выставок:

## 1. "Интерьер дома колониста XVIII - XIX вв."

Экскурсия посвящена истории, культуры, быту и традициям "гернгуторов" - жителей колонии Сарепта XVIII - XIX вв. объекты показа - гостиная, рабочий кабинет сарептянина, спальня, подвал. Находится в Доме колониста.



## 2. "Сарепта: поселение и крепость XVIII - XIX вв."

Экскурсия посвящена истории основания немецкой колонии Сарепта. Объекты показа - макет крепости Сарепта, "жалованная грамота" Екатерины II на право поселения, профили первых 5 "братьев" - поселенцев и т.п.



## 3. "Промышленность Сарепты XVIII - XIX вв."

Экскурсия посвящена истории развития "сарептских ремесел" и фабричных производств в т.ч. и прославившему Сарепту "горчичному производству". Объекты показа - ткацкие станки, ткань "сарпинка", изделия из керамики (в т.ч. "веджвудский фарфор"), элементы кузнечного ремесла (наковальня, мехи) и т.п. Находится в Торговом доме Гольбаха.





4. "Винный погреб XIX в.". Экскурсия посвящена истории виноделия, в т.ч. и сарептского, особенности его развития в колонии. Объекты показа - винный погреб (орудия труда, образцы сортов винограда, бутылки, бочки и т.п.). Возможна дегустация вин (по заявке). Находится в Доме незамужних женщин.
5. "Усадьба южнорусского крестьянина XIX в.". Экскурсия посвящена истории заселения русскими Поволжья. Объекты показа - южнорусское мини-подворье - телега, амбар, хата и ее убранство. Находится в Усадьбе.
6. "Церковная площадь" XVIII - XIX вв.". Обзорная экскурсия посвящена истории возникновения и развития немецкой религиозной колонии братьев-гернгуторов "Сарепты". Объекты показа - 14 зданий на территории "Церковной площади", с посещением действующей лютеранской кирхи (1772 г), осмотром уникального действующего органа, немецкой экспериментальной библиотеки.



# Калач-на-Дону

- Калáч-на-Донú — город в Волгоградской области, расположенный в излучине Дона, неподалеку от Цимлянского водохранилища в 80 километрах западнее Волгограда. Центр Калачёвского района.



- На месте города в 1708 году был основан казачий хутор Калач. Хутор вошел в юрт станицы Пятиизбянской, а последняя, в свою очередь, в 1802 году вошла в состав 16 казачьих станиц 2-го Донского округа Области Войска Донского. В 1951 году посёлок Калач переименован в Калач-на-Дону и получил статус города.
- В 1863 году от Царицына до Калача была построена первая в Волгоградской области железная дорога.



# Волго-Донской канал

- В 1952 году в районе Калача был проведён Волго-Донской судоходный канал имени В. И. Ленина (13 шлюз).
- Движение по Волго-Донскому судоходному каналу начинается от Сарептского затона Волги, хорошо защищённого от течений и ледохода по долине р. Сарпы, вдоль подножия Ергеней. Звено единой глубоководной транспортной системы Европейской части России.
- Общая протяжённость канала — 101 км. Из них 45 км проходит по водохранилищам. Глубина — не менее 3,5 м.

