



**СЕВЕРНАЯ АМЕРИКА**  
28 млн 200 тыс. кв. км

## ЗАПАДНОЕ ПОЛУШАРИЕ

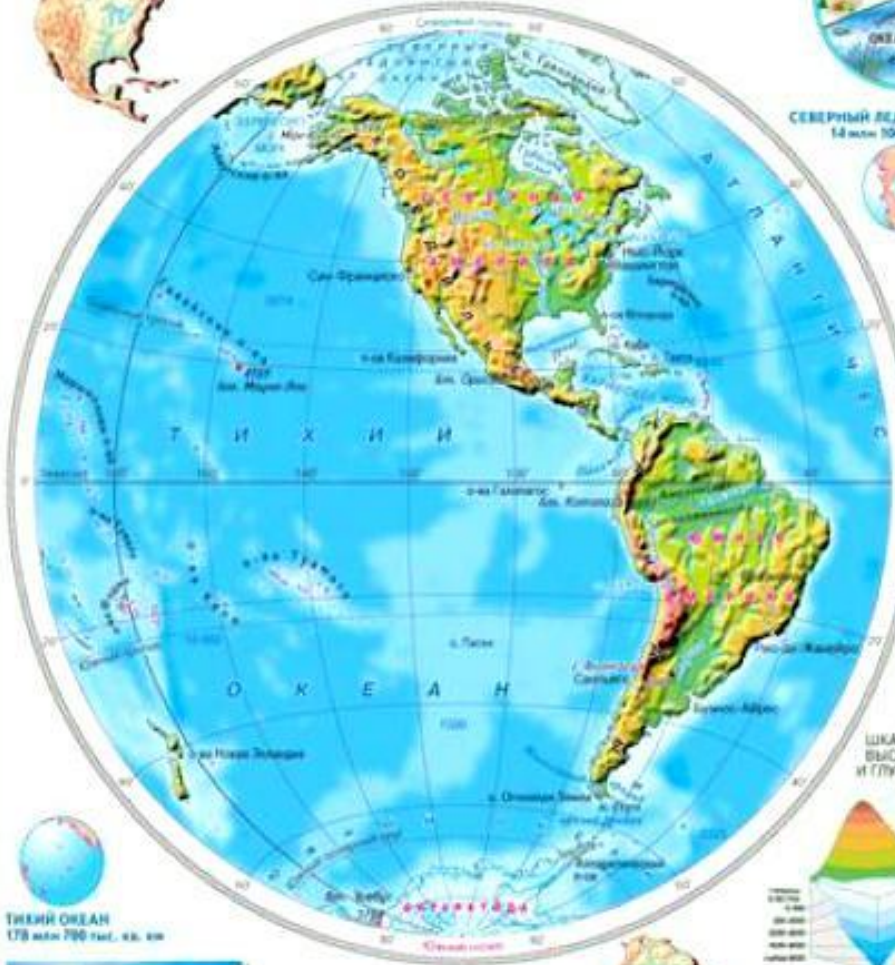


**СЕВЕРНЫЙ ЛЕДОВИТЫЙ ОКЕАН**  
14 млн 100 тыс. кв. км

## ВОСТОЧНОЕ ПОЛУШАРИЕ



**ЕВРАЗИЯ**  
54 млн кв. км



**ТИХИЙ ОКЕАН**  
178 млн 700 тыс. кв. км




Озеро Титикака

**АТЛАНТИЧЕСКИЙ ОКЕАН**  
91 млн 700 тыс. кв. км



**ЮЖНАЯ АМЕРИКА**  
17 млн 800 тыс. кв. км



ШКАЛА  
ВЫСОТ  
и ГЛУБИНЫ

- УСЛОВНЫЕ ЗНАКИ**
- Горы, возвышенности
  - Океан
  - Вулканы
  - Корабельные reefs
  - 6794
  - 0
  - 1000
  - 10000
  - 10000



**АФРИКА**  
30 млн 300 тыс. кв. км



**АНТАРКТИДА**  
13 млн 200 тыс. кв. км

**ИНДИЙСКИЙ ОКЕАН**  
78 млн 200 тыс. кв. км



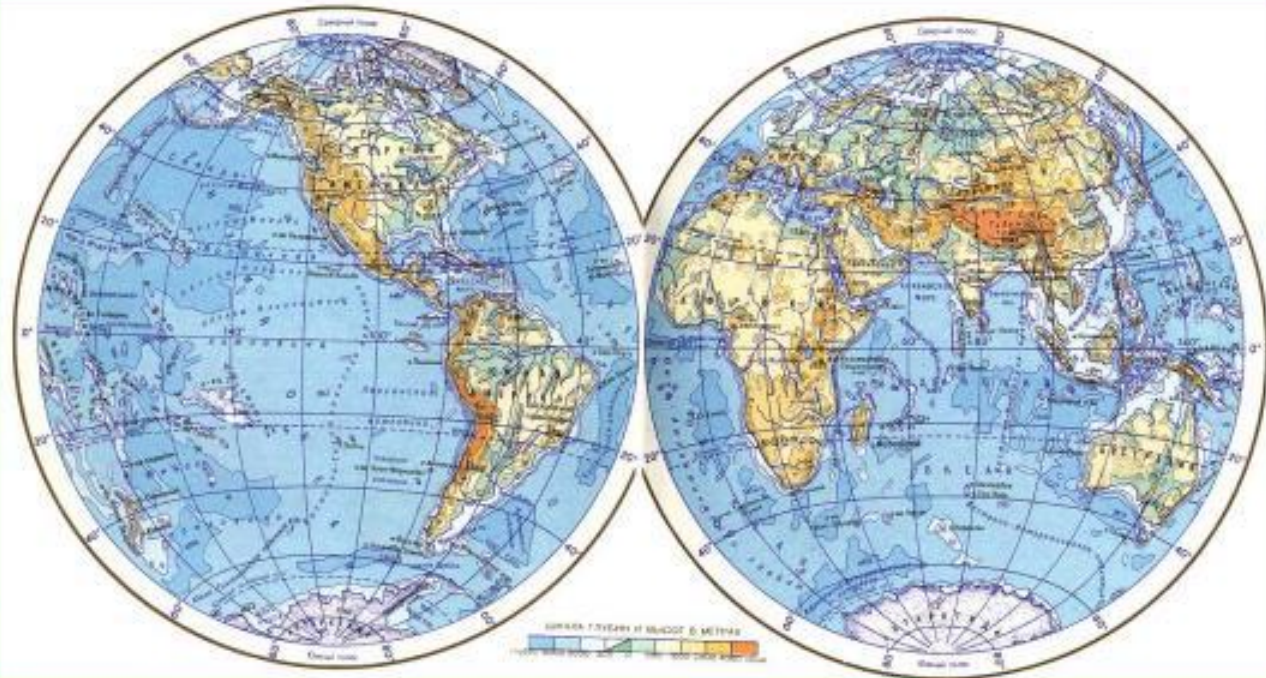
**АВСТРАЛИЯ**  
9 млн кв. км



Экватор

Южный океан объединяет части площадей трех океанов — Индийского, Атлантического и Тихого к югу от 60° ю.ш.





**Сравни:  
глобус и  
карту полушарий.**

---

УЧИМСЯ ЧИТАТЬ КАРТУ



# ЦЕЛИ:

---

- Расширить знания о карте полушарий;
- Научиться находить и показывать на карте физические объекты.







# ДОМАШНЕЕ ЗАДАНИЕ:

---

Учебник с. 25-27 – пересказ.