



**Река**



**Каменный  
уголь**



**Газ**



**Нефть**



**Озеро**



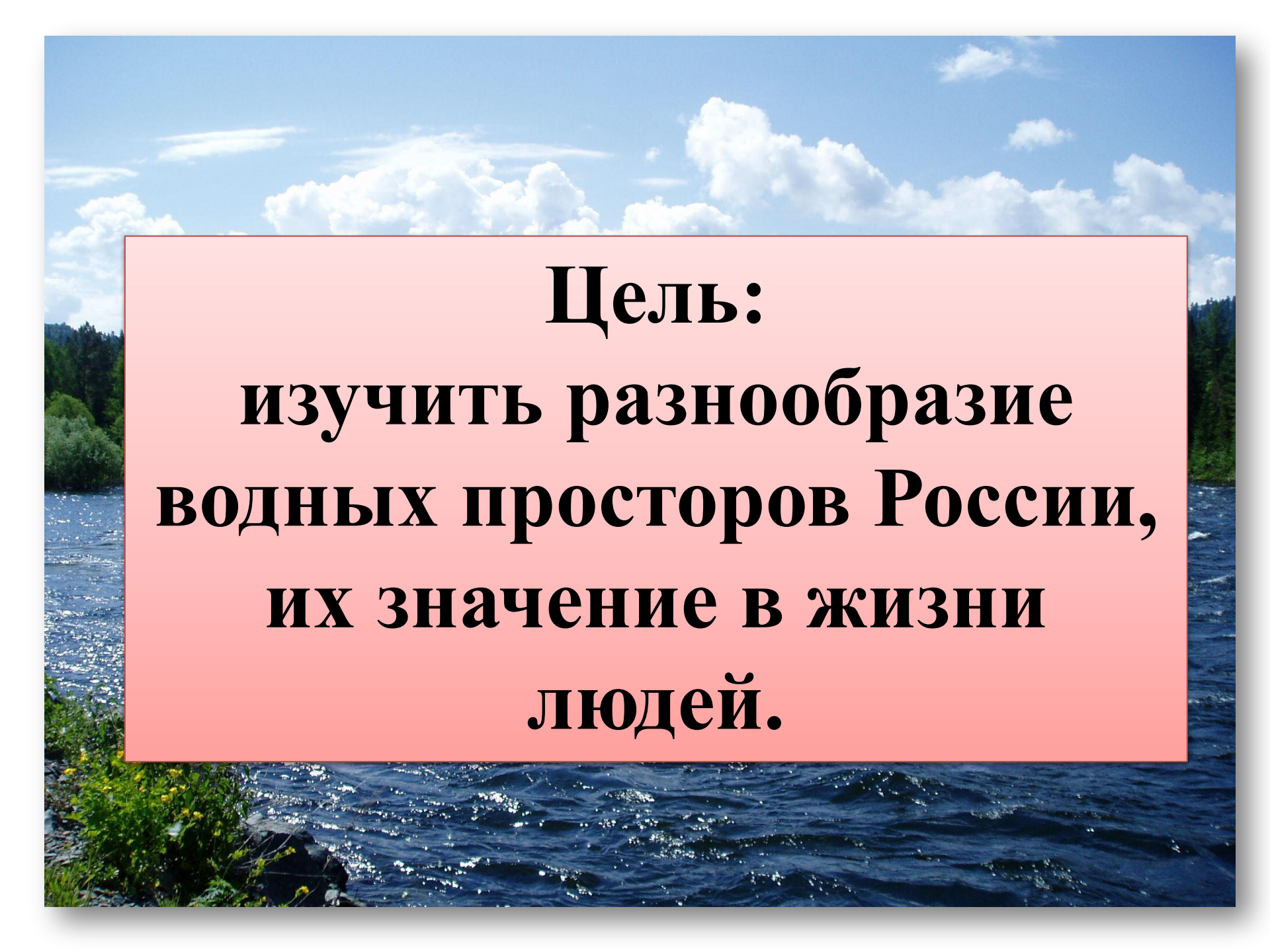
**Бурый  
уголь**

# Отгадай ребус





**Тема:  
«Наши реки»**



**Цель:  
изучить разнообразие  
водных просторов России,  
их значение в жизни  
людей.**

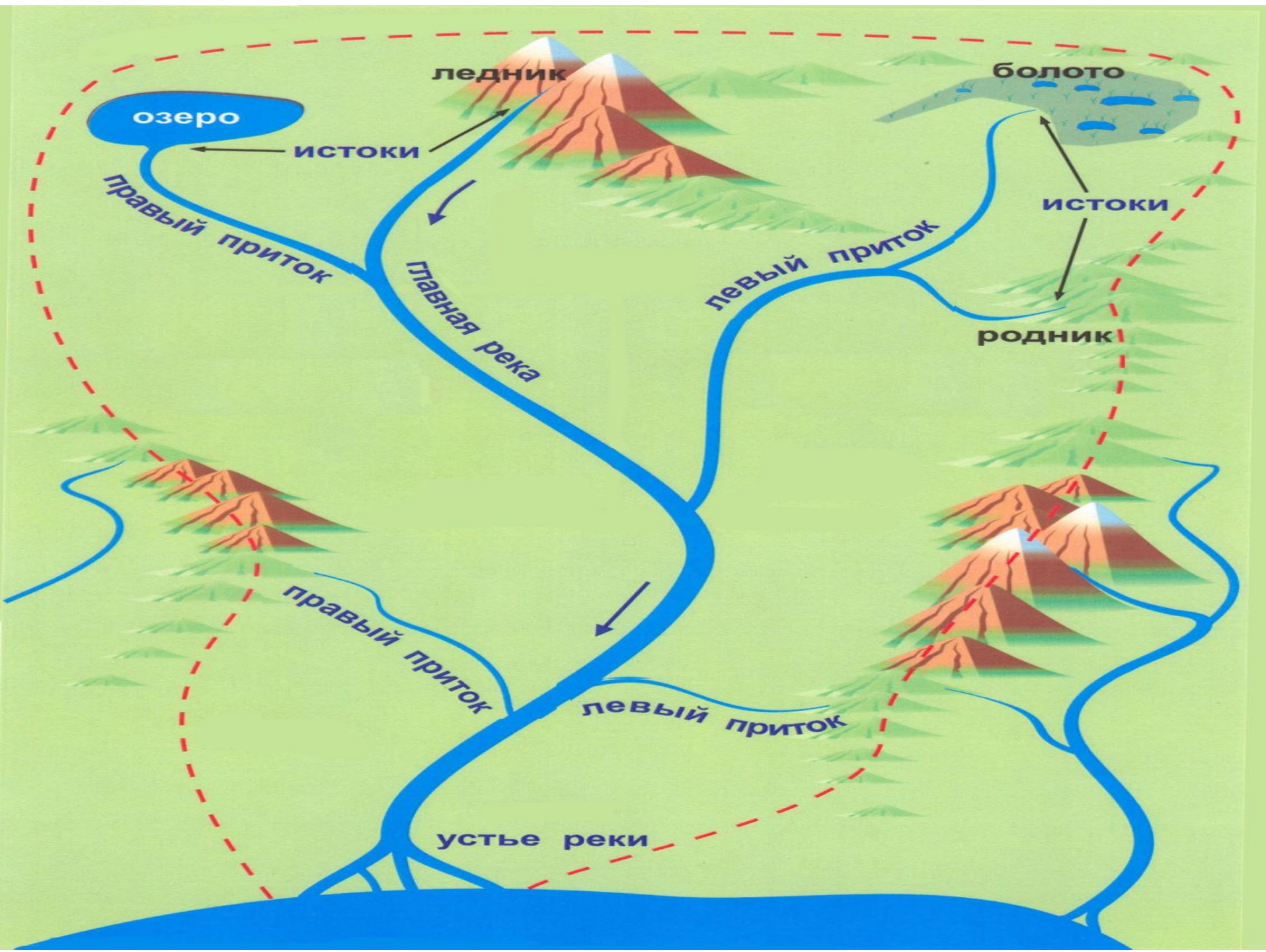
**Карта** – чертеж поверхности Земли.

**Масштаб** – уменьшенное  
изображение земной поверхности  
на плоскости с помощью  
условных знаков.

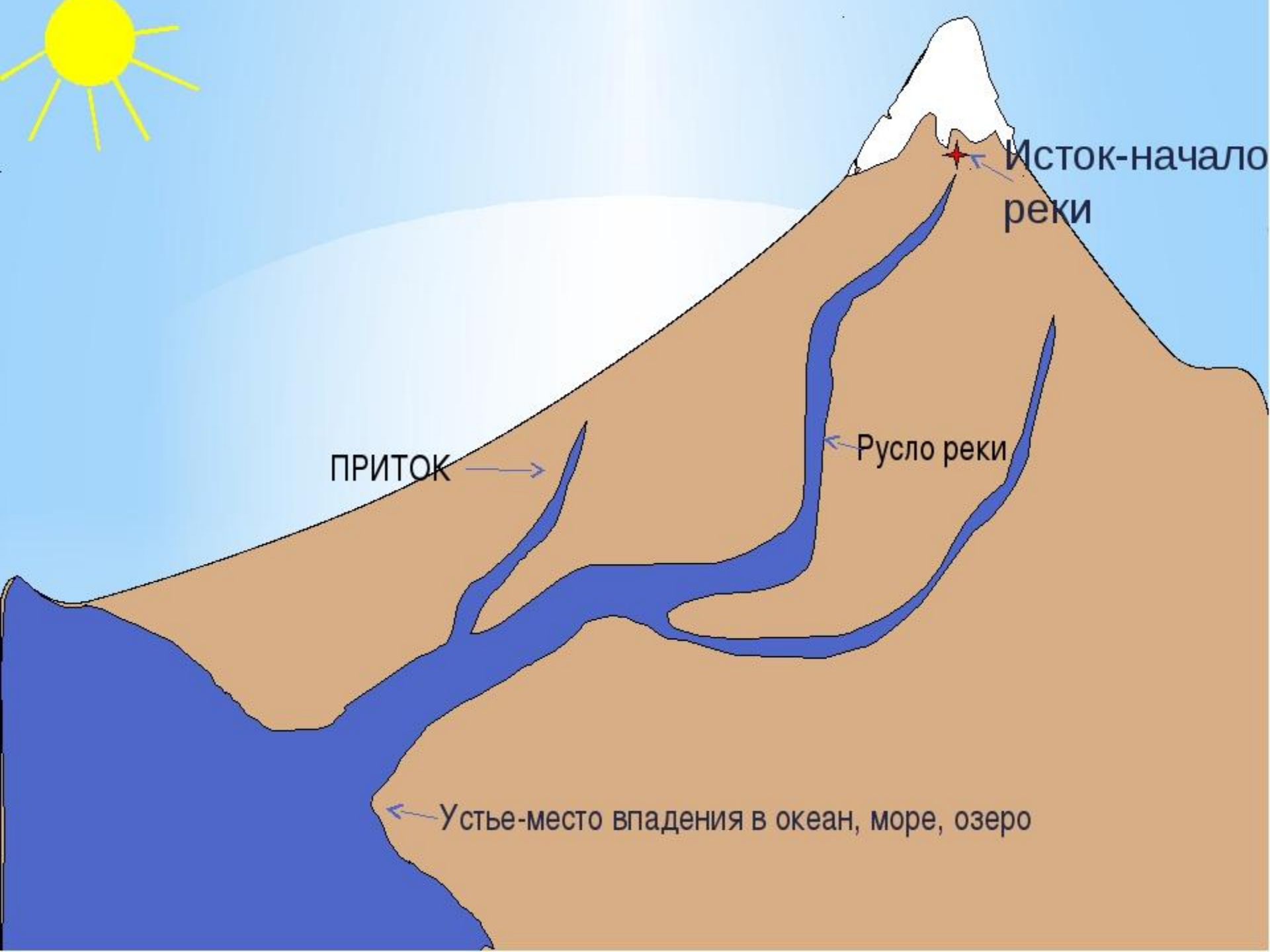


**Река** – природный водный поток, текущий в выработанном им углублении – постоянном естественном русле.

В каждой реке различают место её зарождения – исток реки и место впадения в море, озеро или слияние с другой рекой – устье.







# Река Урал



# Река Миасс

