


МОУ Серебряно- Прудская СОШ
им.маршала В. И. Чуйкова.

Проектная работа «Ориентирование на местности»


Автор: **Белякова Александра,**

2 «В» класс



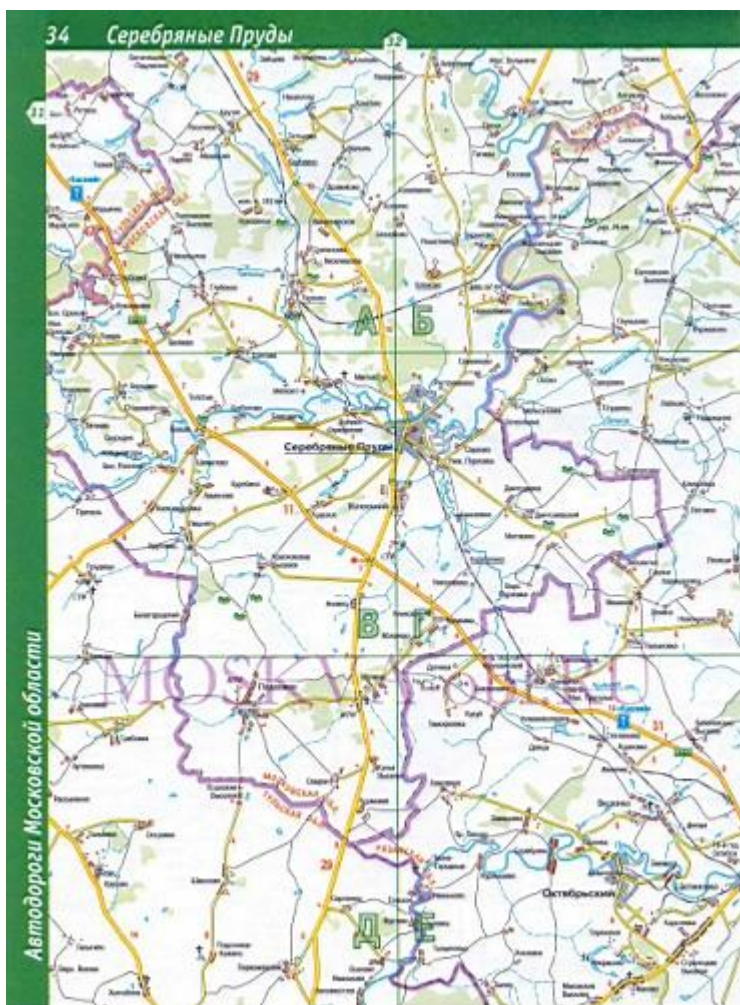


Цели: Различать стороны горизонта, обозначать их на схеме. Различать формы земной поверхности, сравнивать холм и гору.



Задачи: Ориентироваться на местности разными способами. Различать водоёмы, узнавать их по описанию. Различать физическую и политическую карты. Находить и показывать на политической карте мира разные страны.

Карта Московской области и Серебряно-Прудского района



Учимся искать стороны света в лесу



Вывод: Ориентирование на местности – это определение своего местоположения и направления пути. Компас- прибор для определения сторон горизонта.





Спасибо за внимание!!!