

**Дорожные знаки на
территории
5 микрорайона города
Стрежевого**

Подготовили работу:
Сагитов Альберт,
Точенова Виктория,
учащиеся 3 «А» класса

Цель работы:

- Изучить дорожные знаки на территории 5 микрорайона г. Стрежевого для обеспечения безопасности пешеходов, живущих в данном микрорайоне.




Задачи:

- Изучить по литературным источникам основные положения правил дорожного движения.
- Изучить территорию 5 мкр г. Стрежевого по плану.
- Посчитать количество дорожных знаков на данной территории.
- Провести тестирование среди учащихся 3 классов на тему «Как мы знаем дорожные знаки»
- Взять интервью у прохожих на тему «Довольны ли они безопасностью движения в 5 мкр.»
- Пронаблюдать как водители и пешеходы соблюдают правила дорожного движения возле школы № 7.
- Выявить места опасные для жизни пешеходов.

Гипотеза исследования

- Мы предполагаем, что в результате данной работы мы познакомимся со значением дорожных знаков, которые встречаются на территории 5 мкр, а также пронаблюдаем соблюдение требований дорожных знаков, как для водителей, так и для пешеходов.

УСЛОВНЫЕ ОБОЗНАЧЕНИЯ

-  ЗДАНИЯ ПОВЫШЕННОЙ
ЭТАЖНОСТИ (9ЭТ. И БОЛЕЕ)
-  ЗДАНИЯ Пониженной
ЭТАЖНОСТИ (2-5ЭТ.)
-  ЗДАНИЯ ДЕРЕВЯННОГО
ИСПОЛНЕНИЯ





Тест «Как мы знаем дорожные знаки»

- Соотнесите знаки и их значения.
- Обведите карандашом запрещающие знаки.



Дети
Светофорное регулирование
Въезд запрещён
Движение запрещено
Движение пешеходов запрещено
Пешеходный переход
Жилая зона
Искусственная неровность
Движение на велосипедах запрещено
Остановка запрещена
Уступите дорогу
Движение без остановки запрещено
Запрещено
Пункт первой медицинской помощи
Пункт питания





Предупреждающие знаки Дети



Искусственная неровность



Неровная дорога



Знаки приоритета

Уступите дорогу



Движение без остановки запрещено



Запрещающие знаки

Въезд запрещён



Движение запрещено



Ограничение высоты



Обгон запрещён



Ограничение максимальной скорости



Остановка запрещена



Движение грузовых автомобилей запрещено



Информационно-указательные знаки Пешеходный переход



Искусственная неровность



Место стоянки

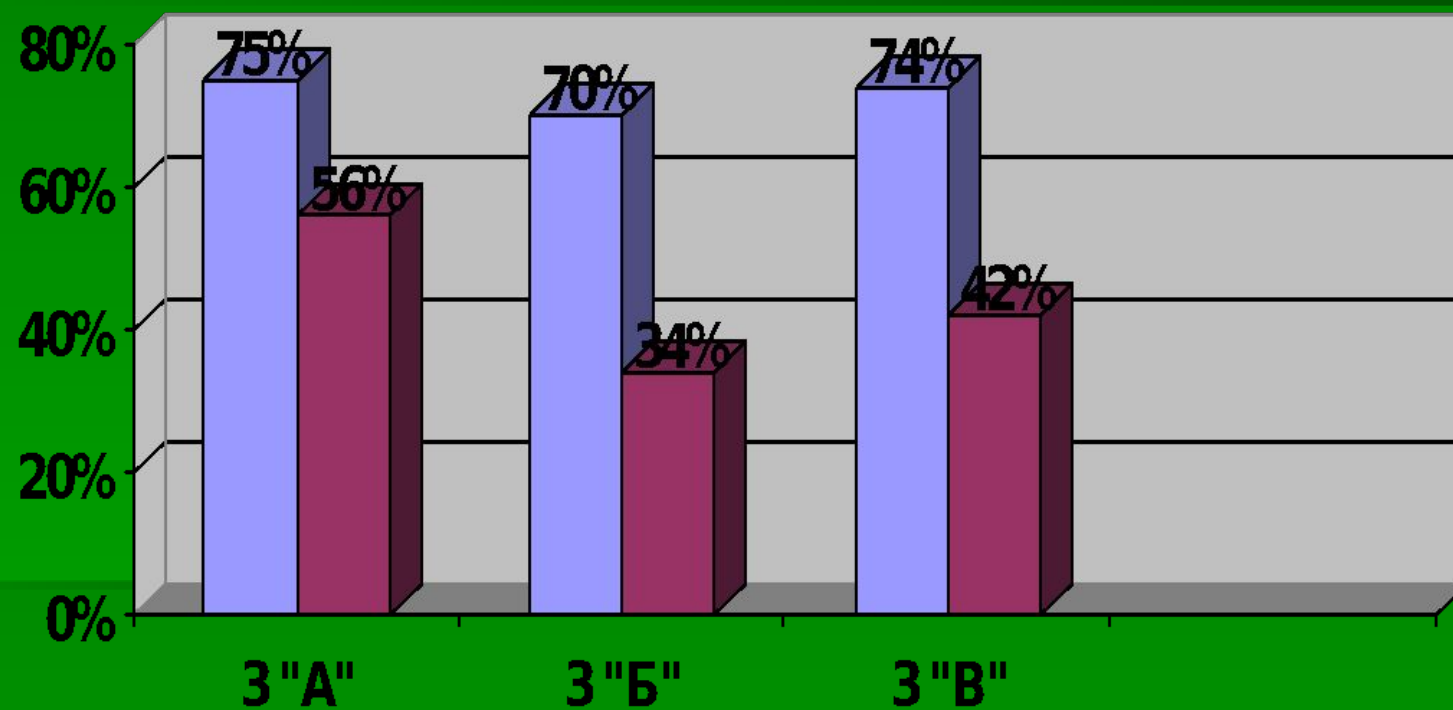


Предписывающие знаки

Пешеходная дорожка



Как мы знаем дорожные знаки



■ Значения дорожных знаков ■ Запрещающие знаки







16 12:44PM



19 5:54AM

Итоги наблюдения 18 марта 2009 года

Время наблюдения	Номера машин	Характер нарушения
13-08	О141КТ	Пешеходная дорожка
13-12	О559СМ	Пешеходная дорожка
13-43	О305ЕУ	Пешеходная дорожка
13-45	М892ВК	Въезд запрещён
13-54	В624ТЕ	Пешеходная дорожка

Выводы

- Мы познакомились со значением дорожных знаков.
- Тестирование среди учащихся 3-х классов показало, что ребята недостаточно хорошо знают значения дорожных знаков.
- По наблюдениям мы заметили, что в нашем микрорайоне недостаточно дорожных знаков.
- Беседы с прохожими подтвердили наши наблюдения, в 5 микрорайоне нужны некоторые дорожные знаки для безопасности пешеходов.
- Мы выявили опасные участки дороги, где нет знаков: по улице Бурувиков возле магазина «Десантник», возле магазина «Берёзка» и между домами по улице Строителей №59 и № 53, где мы часто переходим дорогу всем классом, когда идём в ЦДОД.
- Мы сравнили наши результаты с гипотезой. И пришли к такому выводу: что не все водители соблюдают требования дорожных знаков, находящихся на территории школы № 7.

Предложения

- Мы рекомендуем всем ребятам изучить правила дорожного движения.
- Мы предлагаем сотрудникам ГИБДД установить дополнительные знаки:

В районе магазина «Берёзка» - знаки «Искусственная неровность».

По улице Буровиков возле магазина «Десантник» - знак «Пешеходный переход»

Между домами по ул. Строителей № 59 и № 53 – знак «Жилая зона»

- Результаты своей проектной работы мы передадим работникам ГИБДД.

Спасибо за внимание!