



# Знаменитые путешественники



04.08.2010

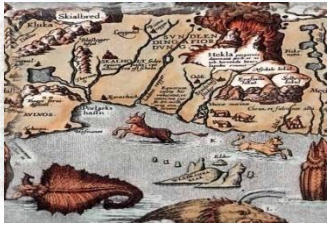




Афанасий Никитин  
был купцом из города  
Твери. Совершил  
путешествие в Персию,  
Индию (1466-1472). На  
обратном пути посетил  
африканский берег  
(Сомали), Маскат,  
Турцию.







04.08.2010

<http://aida.ucoz.ru>





# Христофор Колумб





Открыл новый материк, но так и не  
понял этого. До конца жизни  
считал, что открыл морской путь в  
Индию





# КАРТА ПУТЕШЕСТВИЙ КОЛУМБА

- .....▶ Первое путешествие Колумба 1492 — 1493 гг.
- ....▶ Второе путешествие Колумба 1493 — 1496 гг.
- o-o-o▶ Третье путешествие Колумба 1498 — 1500 гг.
- - - -▶ Четвёртое путешествие Колумба 1502 — 1504 гг.









# Фернан Магеллан

Возглавил первое  
в истории кругосветное  
плавание на парусных кораблях,  
доказавшее, что Земля  
имеет форму шара.



# Путешествия Васко да Гама и Фернана Магеллана



-  путешествие Фернана Магеллана, 1519-1521
-  путешествие Васко да Гама, 1497-1498

- 1 - Каликут
- 2 - Рио-де-Жанейро
- 3 - Рио-де-ла-Плата

© Martin Greenwald Associates, Inc.



# РУАЛ АМУНДСЕН



04.08.2010

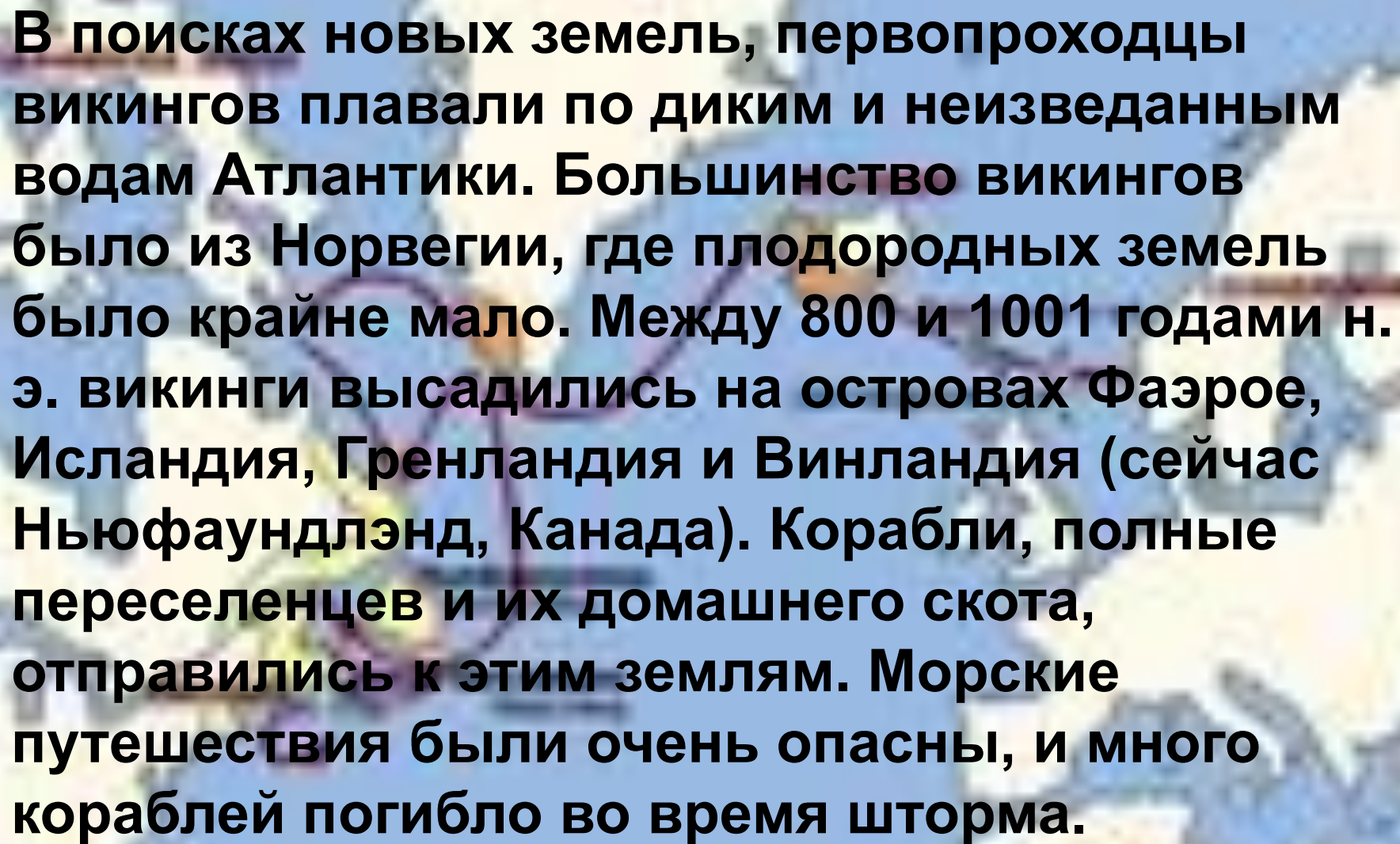




# Путешествия викингов



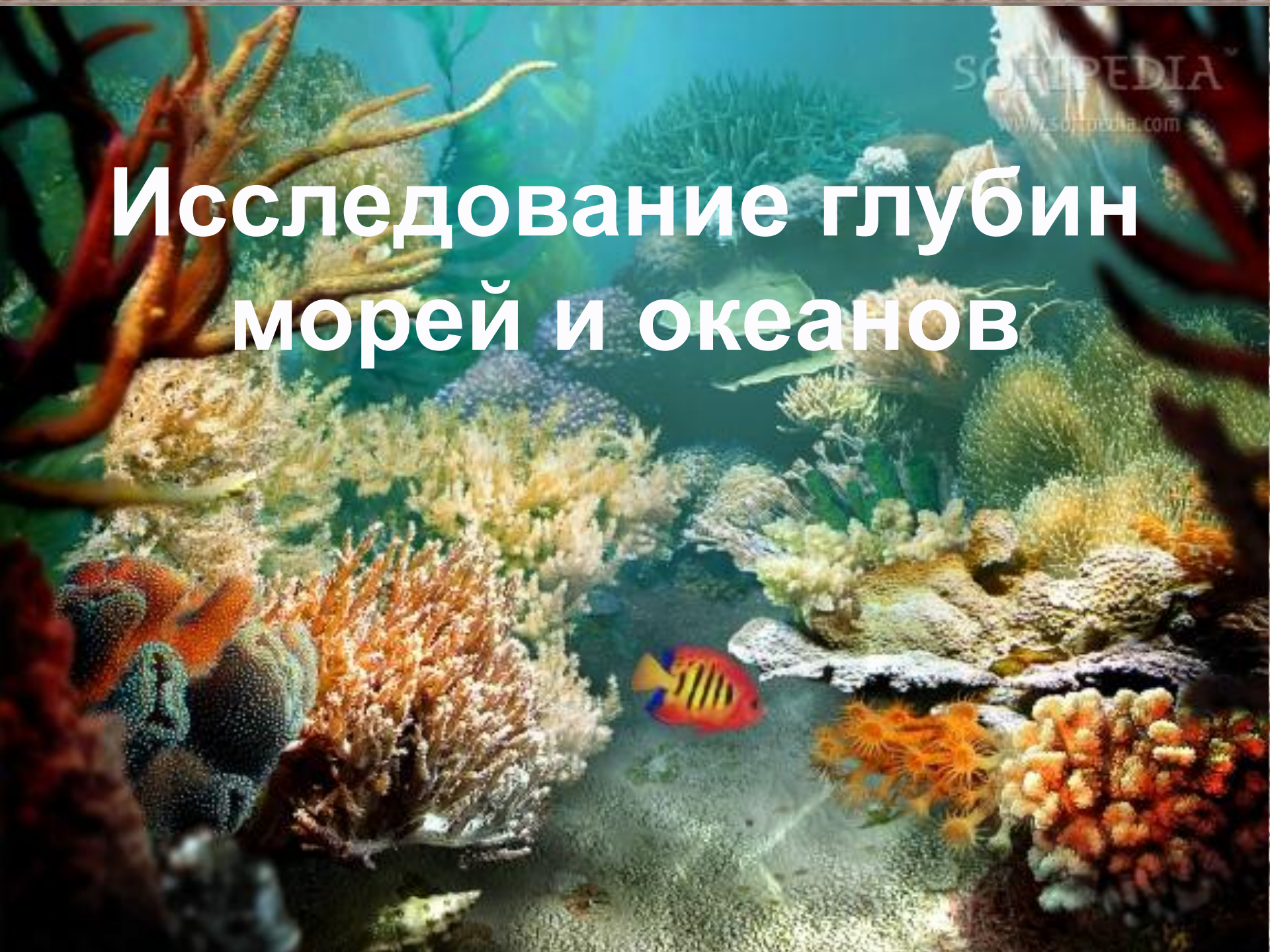




**В поисках новых земель, первопроходцы викингов плавали по диким и неизведанным водам Атлантики. Большинство викингов было из Норвегии, где плодородных земель было крайне мало. Между 800 и 1001 годами н. э. викинги высадились на островах Фазрое, Исландия, Гренландия и Винландия (сейчас Ньюфаундлэнд, Канада). Корабли, полные переселенцев и их домашнего скота, отправились к этим землям. Морские путешествия были очень опасны, и много кораблей погибло во время шторма.**




# Исследование глубин морей и океанов








# ВОДОЛАЗНЫЙ КОЛОКОЛ

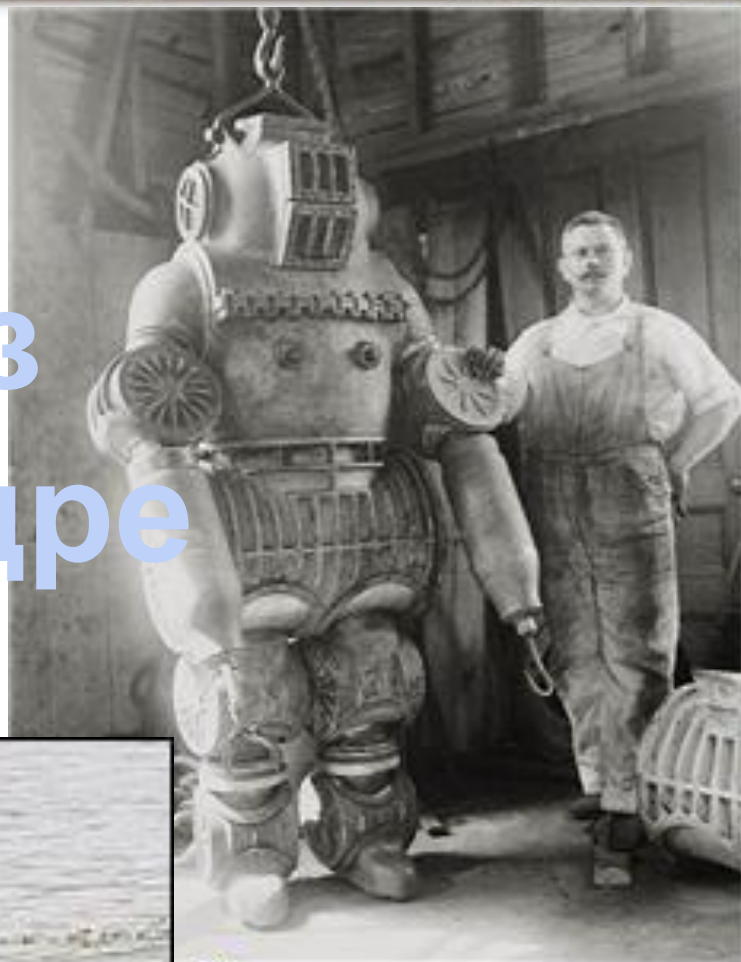




*For J. Hunton at the King's Arms in Newgate Street.*



# Водолаз в скафандре



ой пикчер







**Батисфера**





# Батискаф

