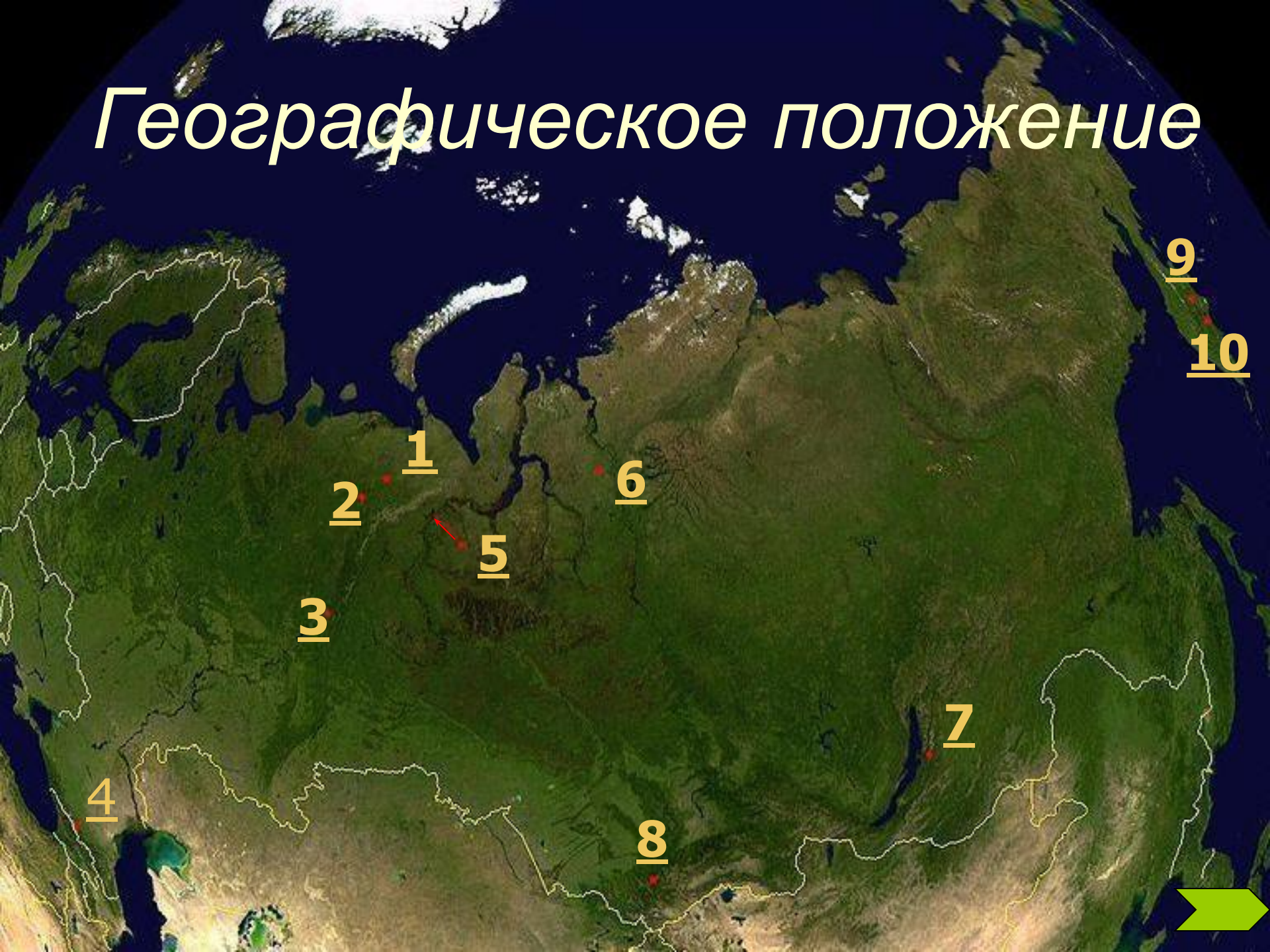


# *Уникальные природные комплексы России*



# Географическое положение



9

10

1

2

6

5


3

7

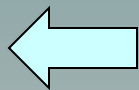
4

8

# Столбы выветривания



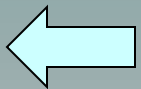
- ◆ Уникальный геологический памятник на горе Мань-Пупу-нёр (республика Коми). Около 200 миллионов лет назад на месте каменных столбов были высокие горы, по прошествии тысячелетий слабые породы разрушились и до наших дней дошли только твердые сланцы. прежде Столбы Выветривания являлись объектами культа манси. манси обожествляли грандиозные каменные изваяния, поклонялись им, но подниматься на Маньпупунёр было величайшим грехом.



# Леса Коми

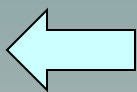


Самые большие нетронутые леса в Европе (территория 32 600 км<sup>2</sup>). Находятся на территории Печоро-Ильчского заповедника и национального парка «Югыд Ва». Фауна лесов включает более 200 видов птиц, а также многие редкие виды рыб и млекопитающих, флора — сотни видов растений, в том числе охраняемых.



# Кунгурская ледяная пещера

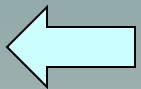
- ◆ Одна из крупнейших карстовых пещер в Европейской части России. Возраст пещеры ок. 10-12 тыс. лет. Протяженность пещеры составляет около 5700 м, из них 1,5 км оборудовано для посещения




# Эльбрус



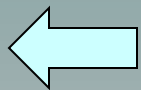
- ◆ Высочайшая вершина России, нередко Эльбрус также называют высочайшей европейской вершиной. Представляет собой двухвершинный конус вулкана.



# Обь




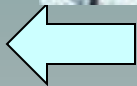
- ◆ Самая протяжённая река в России и вторая по протяжённости в Азии. Река образуется на Алтае слиянием рек Бии и Катунь. На севере река впадает в Карское море, образуя залив (около 800 км длиной), который носит название Обская губа.



# Верхнетазовский заповедник



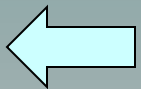
- ◆ Государственный заповедник. Расположен на территории Красноселькупского района Ямало-Ненецкого автономного округа. Общая площадь 631 308 га. В фауне заповедника насчитывается около 35 видов млекопитающих, 20 видов рыб, 149 видов птиц, во флоре около 310 видов сосудистых растений. На леса в заповеднике приходится 534,9 тыс. га и на болота — 90,7 тыс. га.






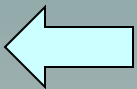

# Байкал

- ◆ Глубочайшее озеро планеты Земля, крупнейший природный резервуар пресной воды. Озеро и прибрежные территории отличаются уникальным разнообразием флоры и фауны, большая часть видов эндемична.



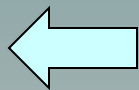
# Алтай

- ◆ Сложная система самых высоких в Сибири хребтов, разделённых глубокими долинами рек и обширными внутригорными и межгорными котловинами.



# Ключевская сопка

- ◆ Действующий вулкан на востоке Камчатки (за 270 лет произошло более 50 сильных извержений), наиболее высокий активный вулкан в Евразии. Возраст вулкана приблизительно 7 000 лет. Последнее извержение произошло в 2009 году — до него высота вулкана составляла 4 750 м, сейчас она приближается к 5 000



# Долина гейзеров



- ◆ Вулканический каньон шириной около 2 км и длиной чуть более 4 км. Одно из наиболее крупных гейзерных полей мира и единственное в Евразии. Расположено на Камчатке в Кроноцком биосферном заповеднике. Здесь находятся около 20 крупных гейзеров и множество источников, периодически выбрасывающих фонтаны почти кипящей воды (более 95°С) или горячего пара.

