

# Окружающий мир

## 2 класс





С



С

В

З

В

Ю

З



Ю

*Путешествуя по Земле, люди видят вокруг много нового, интересного...*

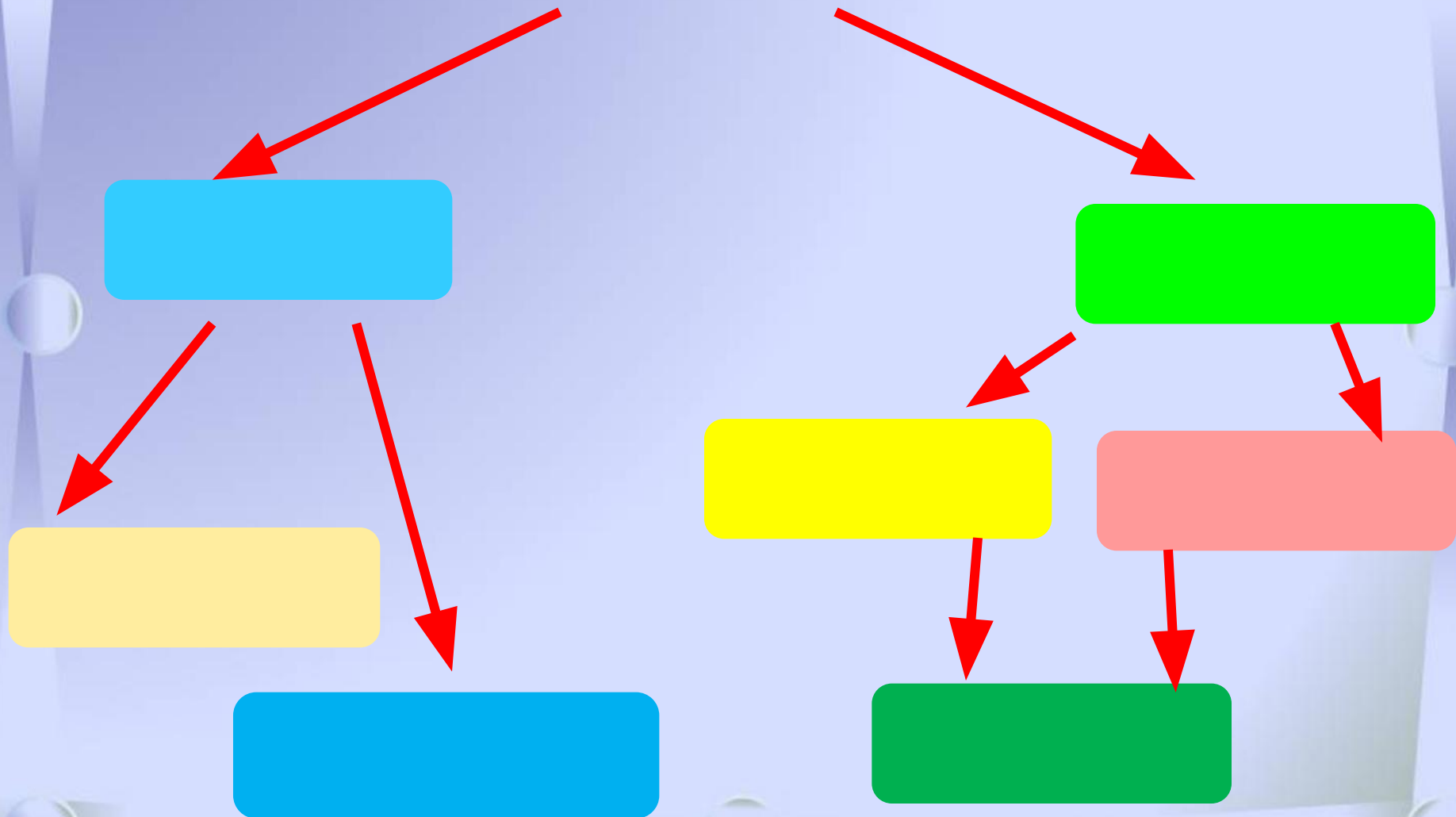


# Формы земной поверхности





# Формы земной поверхности












# Формы земной поверхности

Горы

Равнины





# Равнина – это ровный или почти ровный участок земной поверхности






# Формы земной поверхности

Горы

Равнины

Плоские

Холмисты  
е



# Физическая карта России






**Холмы - это возвышения на равнине.**

**ВЕРШИНА**

**СКЛОН**

**ПОДОШВА**





**Овраг -  
углубление  
с крутым  
склоном**



# Формы земной поверхности


Горы

Равнины

Плоские

Холмисты  
е

Овраги







**Горы - неровные участки земной поверхности, которые возвышаются над окружающей местностью**



**Одиночные горы**



**Горные хребты**

# Формы земной поверхности

Горы

Одиночные

Горные хребты

Равнины

Плоские


Холмистые

Овраги

**Вершина**

**Склон**

**Подошва**



*высота более 200 м*

*высота до 200 м*



# Физическая карта России



**Мои открытия:**

***«Теперь я знаю, что...»***