

Здравствуйте,
ребята!



Тема: Россия на карте



Цели:


1. Узнать, что такое карта
2. Научиться читать карту
3. Научиться правильно показывать объекты на карте



**ПЛОЩАДЬ
ТЕРРИТОРИИ РОССИИ
БОЛЬШЕ, ЧЕМ
ПЛОЩАДЬ ПЛУТОНА.**



17 М КМ²



16.6 М КМ²

FISHKI  NET

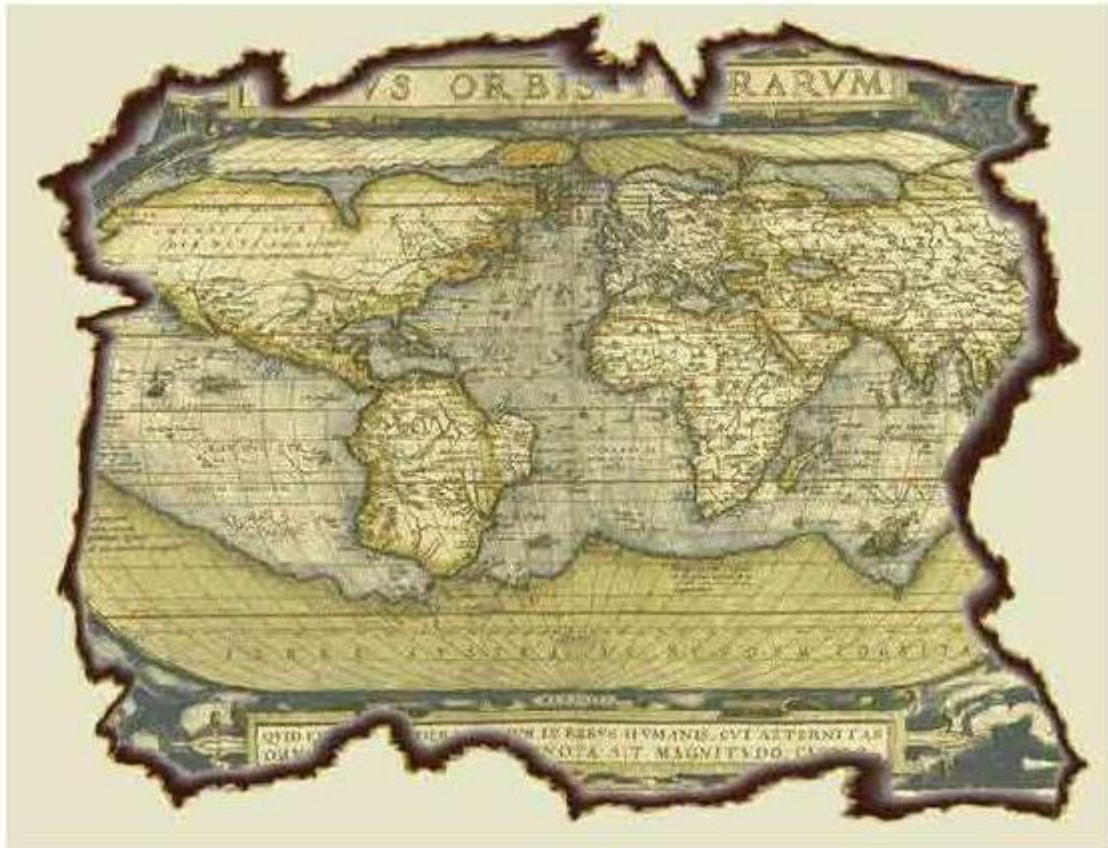
144 554 993 человек





Карта – это уменьшенное изображение земной поверхности на плоскости с помощью условных знаков





КАРТА РОССІИ,
(ЧАСТЬ)

составленная въ началѣ XVII вѣка по герцезу царевича Сеодора Борисовича Годунова.



Иван Грозный

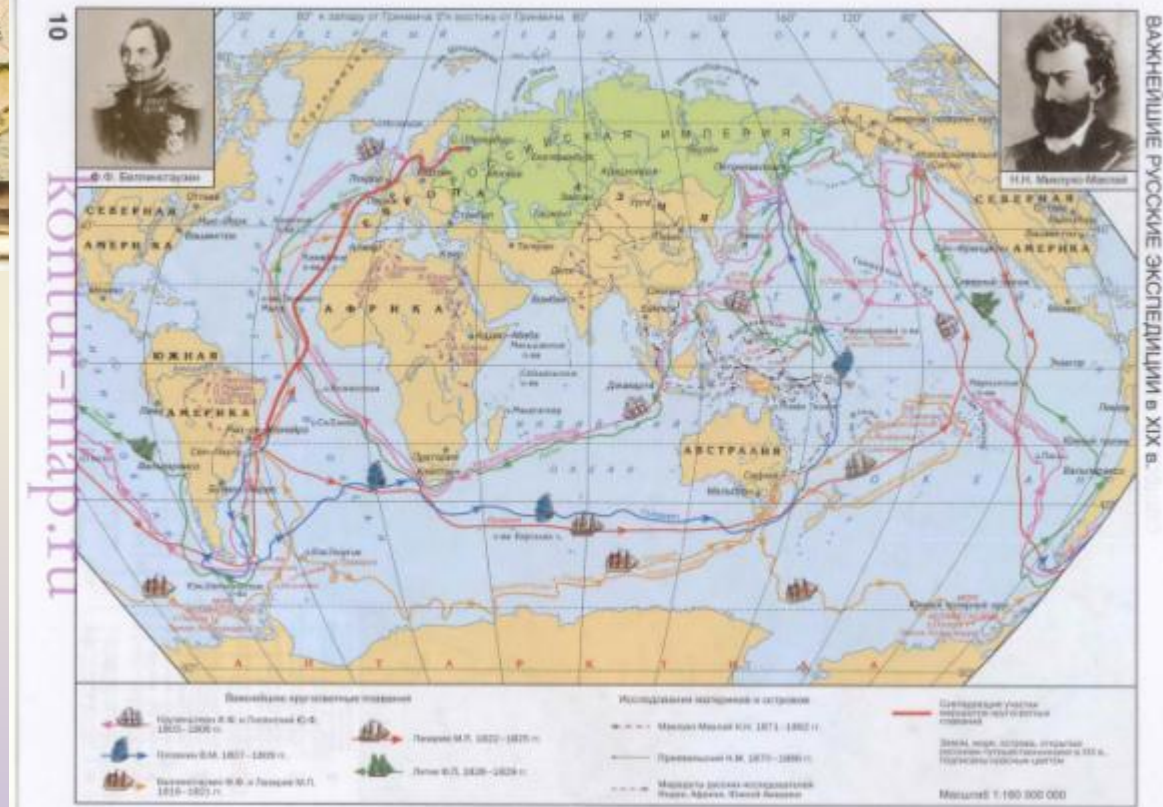
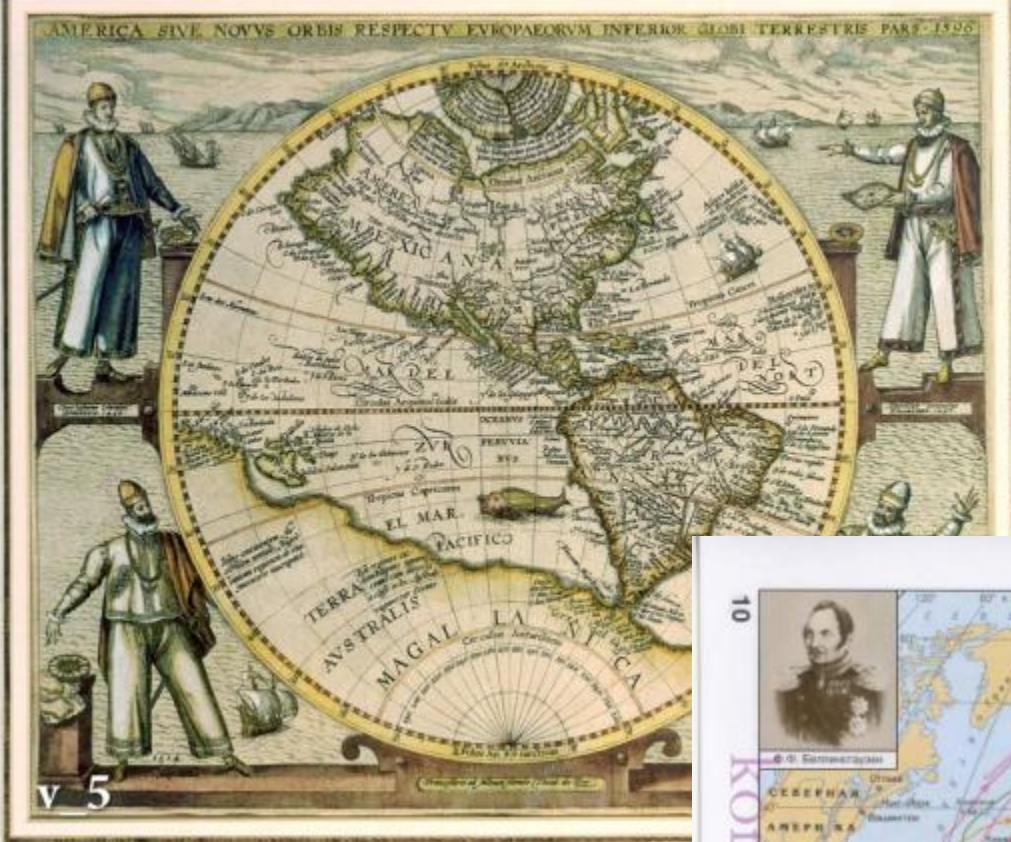
1. Стой у карты справа. Не закрывай собой то, что показываешь на карте.

2. Показывай только указкой

3. Показывай не надпись, а сам объект

4. Показывай аккуратно и точно, названия произноси чётко.





Стороны горизонта на карте

север

запад


ВОСТОК

ЮГ





Масштаб 1:20 000 000 (в 1 см 200 км)
100 200 300 400 500 600 км




 Столица Российской Федерации

 Города


 Государственная граница Российской Федерации


 Граница полярных владений Российской Федерации

 Реки

 Озёра и водохранилища


 Каналы

 Болота

 Острова

 Равнины

 Горы

 Ледники

РОССИЯ. ФИЗИЧЕСКАЯ КАРТА



Рефлексия.

- «На уроке я узнал...»
- «Мне на уроке удалось...»
- «Мне было трудно...»
- «Самым интересным на уроке было...»

