

МОУ «Средняя общеобразовательная школа №  
18»



# УМК «НАЧАЛЬНАЯ ШКОЛА 21 ВЕКА»

## УРОК ОКРУЖАЮЩЕГО МИРА № 16

### В 1 «Б» КЛАССЕ

## ТЕМА: «ГДЕ ТЫ ЖИВЁШЬ?»

Автор презентации.

Е.Л. Червочкина,

учитель начальных классов

г.Котлас, 2019



# Постановка цели урока

Утром солнышко встаёт,  
Всех на улицу зовёт.

Выхожу из дома я:

-Здравствуй, Родина моя!  
– Здравствуй,  
город мой чудесный!





# Постановка цели урока

– Здравствуй, улица моя!





# Постановка цели урока

– Все мы с вами очень любим наш замечательный город. Нам нравится гулять по его красивым улицам, переулкам, паркам. А все ли из вас хорошо знают город, умеют в нём ориентироваться? О чём мы будем говорить сегодня на уроке?





# Ориентирование на улицах города

– Ребята, как вы думаете, можно ли заблудиться в большом городе?

Почему?

– Что такое адрес? Знаете ли вы свой адрес?




## Речевая разминка

Где ты живёшь? Каков твой адрес? Как найти твой дом?



Я живу на Садовой улице, в доме № 7, в квартире 5. Рядом с моим домом — стадион. На первом этаже моего дома — магазин «Обувь».



The image features a decorative border with various elements. At the top, there are clusters of pink, purple, and blue flowers. On the left side, a yellow butterfly with brown wings is flying. On the right side, a grey and blue bird is flying. At the bottom, there is a field of pink and white flowers. On the left side of the bottom, a green bee with blue wings is sitting. On the right side of the bottom, a small black and yellow bee is standing next to a tall yellow sunflower.

– Что ещё может помочь ориентироваться в большом городе? Посмотрите на рисунки.

# Магазины





# Крупные учреждения









# Достопримечательности







• **Котлас**-город  
Архангельской  
области



# Герб



- Три луча звезды символизируют средоточие трёх больших рек, в пересечении которых и образовался Котлас. Три звезды означают деревни, первоначально вошедшие в городскую черту: Жернаково, Осокориха, Петрухонская. Дугообразное расположение звёзд означает крупнейшие в регионе мосты через Северную Двину — автомобильный и железнодорожный.
- Утверждён новый герб 15 февраля 2007 года
- Автор котласский художник Чирков Юрий Иванович



# Флаг города утверждён 17 февраля 2011 года



- Белая и синяя полосы символизируют географическое положение муниципального образования «Котлас» — на берегу реки. Белый цвет — символ свободы и мира, синий цвет — символ веры, верности и власти.



Здание речного вокзала








Построенный в 2001 году мост через Северную Двину обеспечил связь Котласа по автодороге с Архангельском, Вологодой и др.



Железнодорожный мост через реку м. Северную Двину строился с 1939г-1945г











– Какие названия улиц своего города вы знаете?

– Чем улица отличается от переуллка?









– Знаете ли вы, по какому принципу ведётся нумерация домов по улице?



- 
- 
- – Подумайте, где нужно искать самые большие номера домов?







– А самые маленькие номера домов?







- Теперь скажите, у кого из вас чётные номера домов, а у кого нечётные.
- Скажите, а достаточно ли в большом городе знать только название улицы и номер дома?







– Знаете ли вы, в каком районе города вы живёте? В каком районе находится наша школа?





# Ролевая игра (работа в паре)

– Представьте себе, что вы только что познакомились и решили пригласить друг друга в гости. Объясните, где вы живёте, не забыв при этом указать район, а также назвать какой-либо дополнительный ориентир.









# Физкультминутка

Ой, что за народ  
Дружно шагом идёт?  
Быстро, быстро побежали,  
Только ножки замелькали.

Ой, что за народ  
На носочках идёт?

Ой, что за народ  
В барабанчики бьёт?





# Составление схемы дороги в школу (работа в паре)

- – Посмотрите на схему, которая есть у нас в школе. Сравните с вашими схемами. Что можете сказать?








# Задание «Соображалки»



По значку придумай название улицы.



# Итог урока

- О чём мы с вами говорили сегодня на уроке? Что самое важное необходимо запомнить?
- О чём бы вы хотели рассказать сегодня дома? Какими знаниями поделиться?





# Домашнее задание

узнать, почему улица, на которой вы живёте, имеет именно такое название.

