

РОССИЯ

МАТЕРИК	ЧАСТЬ СВЕТА	СТОЛИЦА	ГОСУДАРСТВЕННЫЙ ЯЗЫК	ОСНОВНОЕ НАСЕЛЕНИЕ
Австралия	Австралия	Киев	английский	башкиры
Антарктида	Азия	Владимир	французский	буряты
Африка	Америка	Санкт-Петербург	татарский	калмыки
Евразия	Антарктида	Москва	немецкий	русские
Северная Америка	Африка	Екатеринбург	русский	чукчи
Южная Америка	Европа	Нижний Новгород	китайский	якуты



Санкт-Петербург

СЕВЕРО-ЗАПАДНЫЙ
федеральный округ

ЦЕНТРАЛЬНЫЙ
федеральный округ
МОСКВА

Нижний Новгород

ПРИВОЛЖСКИЙ
федеральный округ

УРАЛЬСКИЙ
федеральный округ

ДАЛЬНЕВОСТОЧНЫЙ
федеральный округ

Ростов-на-Дону

ЮЖНЫЙ
федеральный округ

Екатеринбург

СИБИРСКИЙ
федеральный округ

Пятигорск

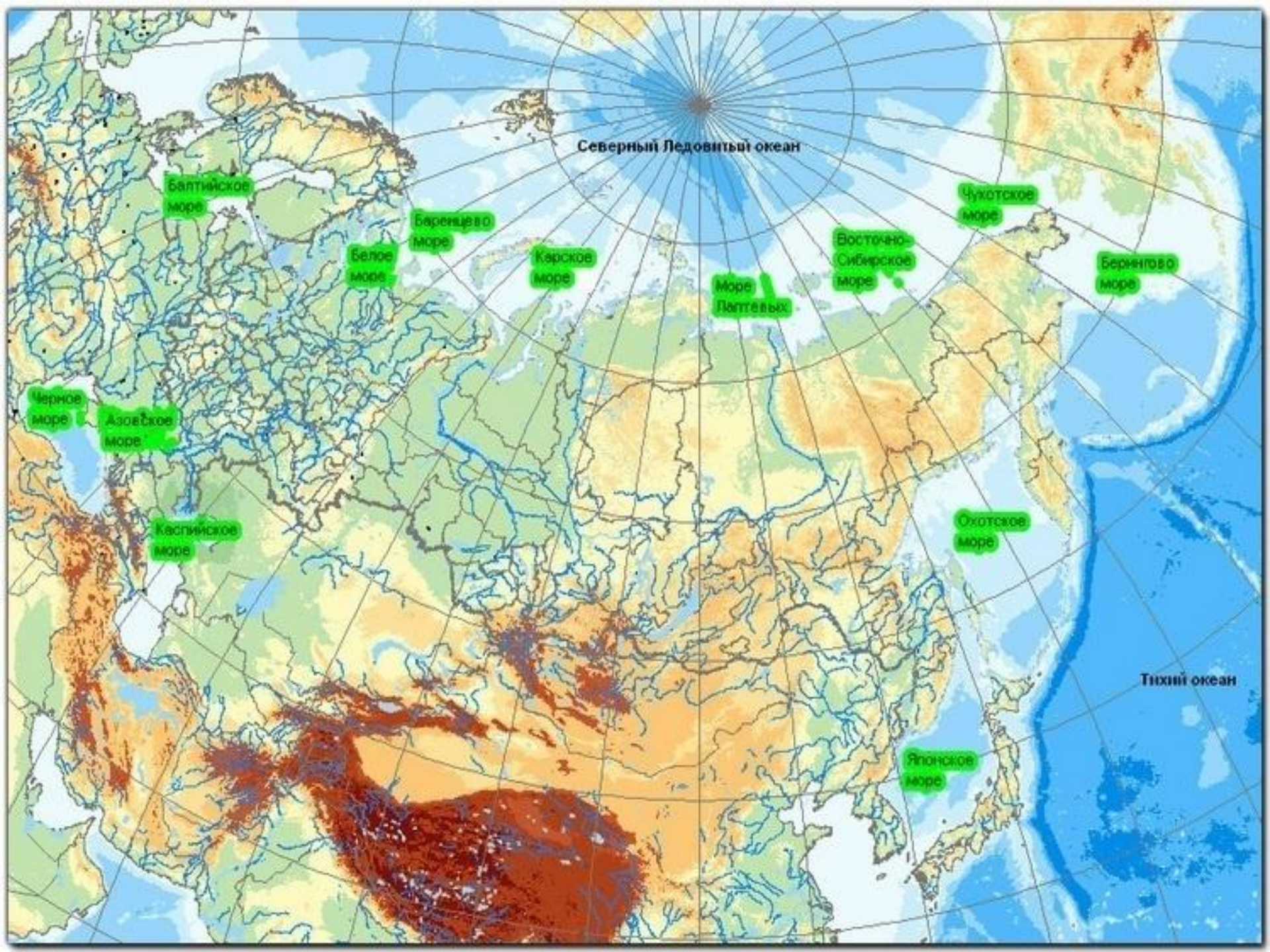
СЕВЕРО-КАВКАЗСКИЙ
федеральный округ

Новосибирск

Хабаровск



Народов – МНОГО, страна – ОДНА!



Северный Ледовитый океан

Балтийское море

Баренцево море

Белое море

Карское море

Море Лаптевых

Восточно-Сибирское море

Чукотское море

Берингово море

Черное море

Азовское море

Каспийское море

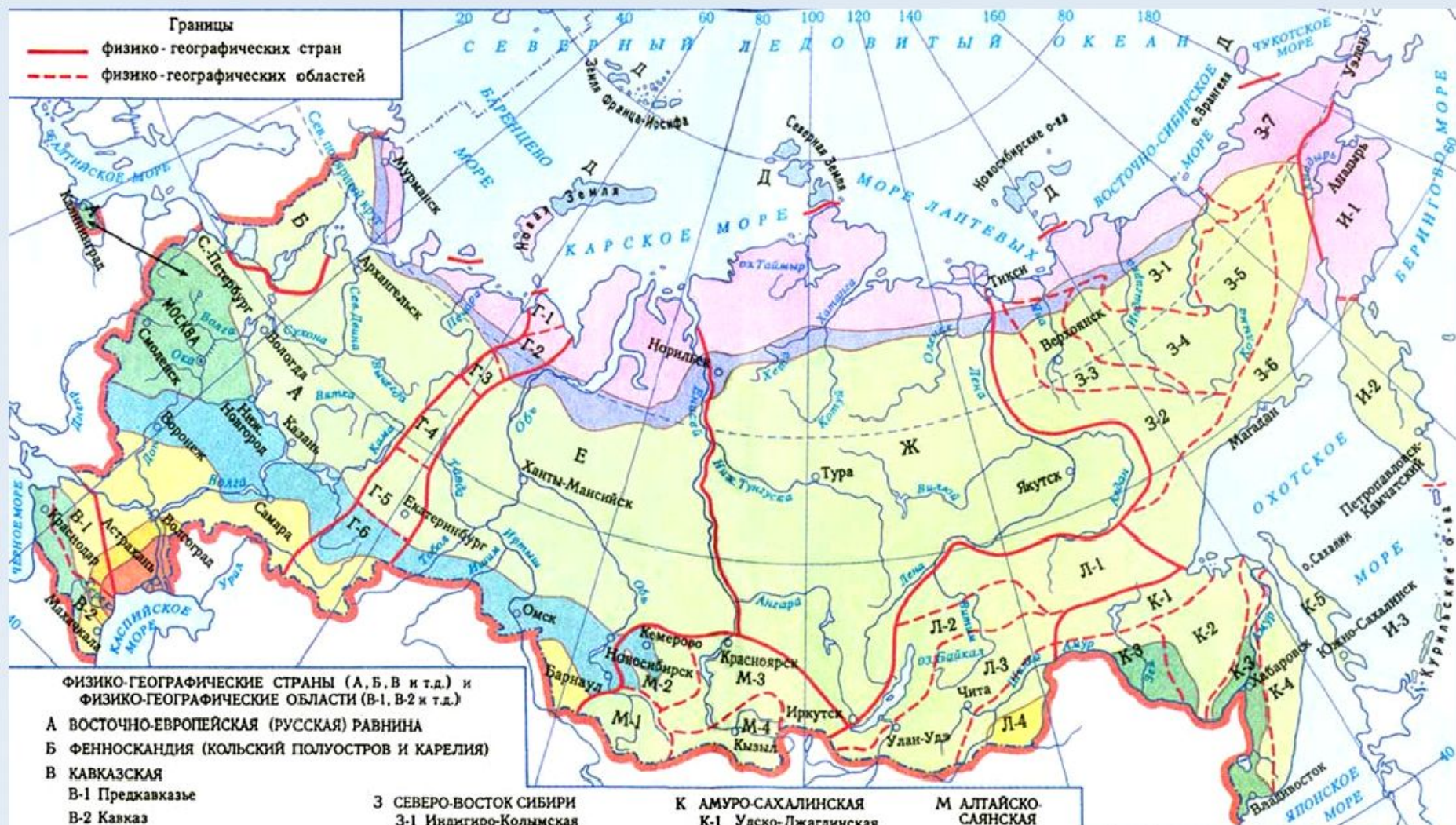
Охотское море

Японское море

Тихий океан

Границы

- физико-географических стран
- - - физико-географических областей



ФИЗИКО-ГЕОГРАФИЧЕСКИЕ СТРАНЫ (А, Б, В и т.д.) и ФИЗИКО-ГЕОГРАФИЧЕСКИЕ ОБЛАСТИ (В-1, В-2 и т.д.)

- А** ВОСТОЧНО-ЕВРОПЕЙСКАЯ (РУССКАЯ) РАВНИНА
- Б** ФЕННОСКАНДИЯ (КОЛЬСКИЙ ПОЛУОСТРОВ И КАРЕЛИЯ)
- В** КАВКАЗСКАЯ
 - В-1 Предкавказье
 - В-2 Кавказ
- Г** УРАЛ
 - Г-1 Пай-Хой
 - Г-2 Полярный Урал
 - Г-3 Приполярный Урал
 - Г-4 Северный Урал
 - Г-5 Средний Урал
 - Г-6 Южный Урал
- Д** ОСТРОВНАЯ АРКТИКА
- Е** ЗАПАДНО-СИБИРСКАЯ РАВНИНА
- Ж** СРЕДНЯЯ СИБИРЬ

- З** СЕВЕРО-ВОСТОК СИБИРИ
 - З-1 Индигиро-Колымская
 - З-2 Верхоянская
 - З-3 Яно-Оймяконская
 - З-4 Черская
 - З-5 Юагирская
 - З-6 Приохотская
 - З-7 Анюйско-Чукотская

- И** КОРЯКско-КАМЧАТско-КУРИЛЬСКАЯ
 - И-1 Анадырско-Корякская
 - И-2 Камчатская
 - И-3 Курильская

- К** АМУРО-САХАЛИНСКАЯ
 - К-1 Удско-Джагдинская
 - К-2 Буреинская
 - К-3 Приамурские равнины
 - К-4 Сихотэ-Алинская
 - К-5 Сахалинская

- Л** БАЙКАЛЬСКАЯ
 - Л-1 Северо-Байкальские нагорья
 - Л-2 Байкальский риф
 - Л-3 Забайкалье
 - Л-4 Даурская

- М** АЛТАЙско-САЯНСКАЯ
 - М-1 Алтай
 - М-2 Салаирско-Кузнецкая
 - М-3 Саянская
 - М-4 Тувинская

ПРИРОДНЫЕ ЗОНЫ

- Арктическая пустыня
- Лесостепь
- Тундра
- Степь
- Лесоступня
- Полупустыня
- Тайга
- Пустыня
- Смешанные и широколиственные леса

0 300 км



Сезонные пастбища:




- овец




- оленей



Пашня распаханно
> 40% земель



Пашня распаханно
20-40% земель



Орошаемые земли



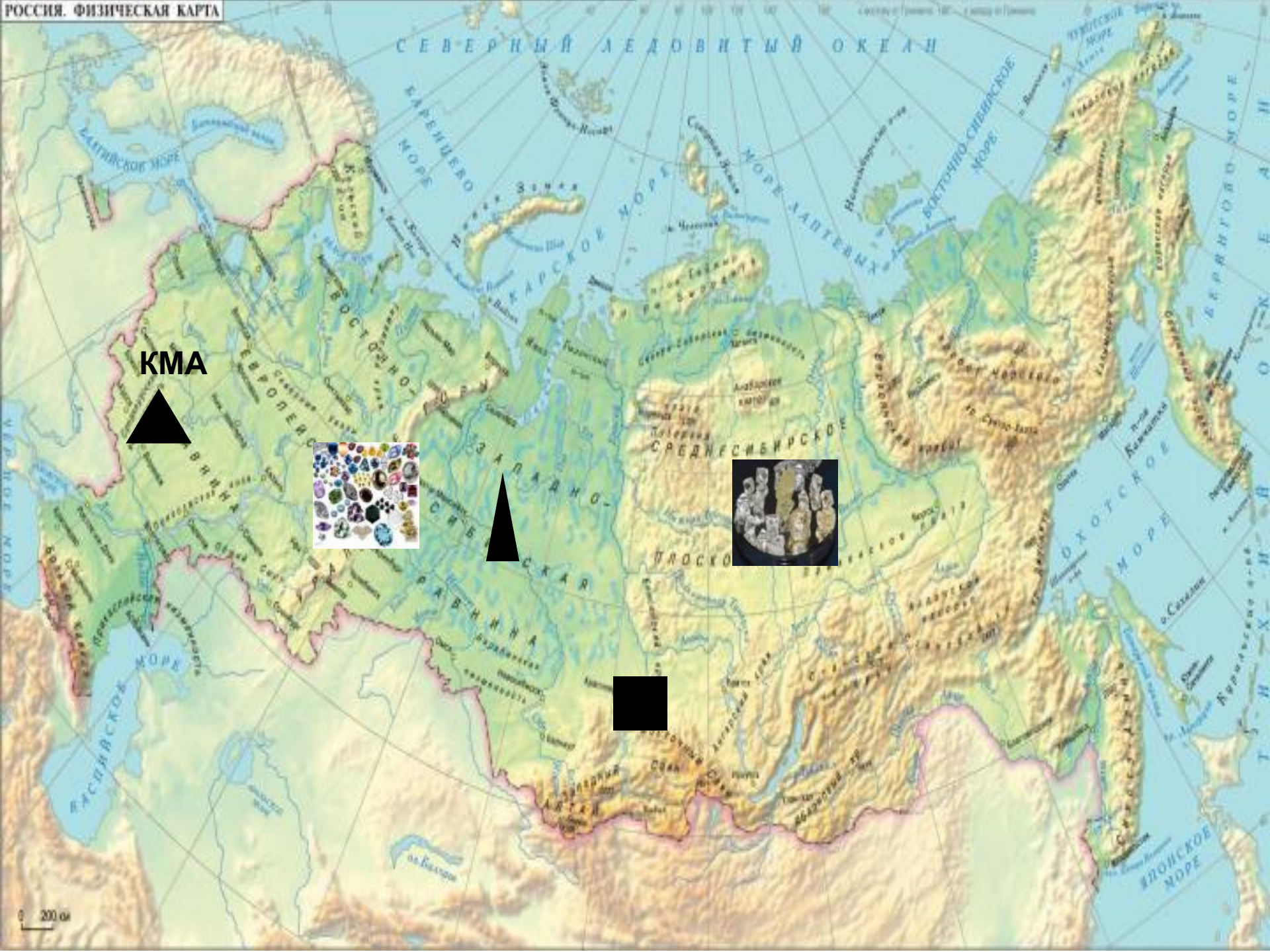
Крупные массивы
осушения



Лесные угодья



Ареал наилучших почвенно-
климатических условий




СЕВЕРНЫЙ ЛЕДОВИТЫЙ ОКЕАН

КМА



Плотность населения

Плотность населения
человек на кв. км.



- Одна у человека мать...-
- Кто за Родину горой...
- Для Родины своей...