



- ✓ **Повысить мотивацию учащихся при изучении темы «Путешествие по планете»;**
- ✓ **Усилить эффективность восприятия материала за счет реализации принципа наглядности и увеличение степени самостоятельности работы учеников;**
- ✓ **Повысить активность обучаемых, применяя различные формы работы на уроке: выявление соответствий, деление материалов на группы, проведение творческой работы с документом**

Учебный предмет:

Окружающий мир

Участники:

Учащиеся 4-го класса

Краткое описание урока:

Урок - обобщение

изученного материала по

теме

«Путешествие по планете»

□ повысить теоретический уровень знаний учащихся по окружающему миру;

□ содействовать развитию познавательной активности учащихся, формированию информационной и коммуникационной культуры учащихся;

□ развитие навыков работы на компьютере и использование информационных технологий при работе на интерактивной доске

**1. Методические рекомендации
к уроку.**

2. Дидактический материал :
**а. Задания на интерактивной
доске ;**

б. Загадки про животных

Литература

Вахрушев А.А., Бурский О.В. Учебник – тетрадь «Человек и природа». 4 класс. М.: Баласс, 2006.

Вахрушев А.А., Бурский О.В. Самостоятельные и проверочные работы к учебнику «Человек и природа». 4 класс. М.: Баласс, 2006.

путешествие по планете



Евразия



Европа



Азия



Европа



Большая часть Европы равнинная. Самые высокие горы - Альпы. Среди главных рек Европы - Волга, Дунай, Днепр, Дон, Рейн, Эльба и пр. Европейская природа

Азия



Это самая большая часть света. Здесь находятся самые высокие горы на Земле - Гималаи и величайшая вершина – Джомолунгма Эверест. Самые длинные и полноводные реки Азии – Обь, Иртыш.

Евразия



Белый песец



Лемминг



карликовая
берёзка





ЖИВОТНЫЙ

МИР



Северная
Америка



Южная
Америка



Евразия



Африка



Австралия
и Океания









Африка



Африка




Африка – самый знойный континент Земли. Круглый год там жарко, никогда не бывает морозов, и местные жители никогда не видели снега. Здесь находится одна из самых красивых гор мира – Килиманджаро, вершину которой украшают ледники. Самая крупная



АКАЦИИ

Баобабы



Река Нил



Животный мир



Северная Америка



Южная Америка



Евразия




Африка



Австралия и Океания









Америка

Северная
Америка

Южная
Америка

Северная Америка



Северная Америка




Этот материк находится в северном полушарии. В западной части его тянутся горы Кордильеры. С них стекает самая крупная река материка - Миссисипи.

Природа Северной Америки разнообразна. Здесь есть ледники, тундра,



Ниагарский водопад



КАНЬОН КОЛОРАДО



Природа Северной Америки



ЖИВОТНЫЙ МИР



Северная Америка



Южная Америка



Евразия




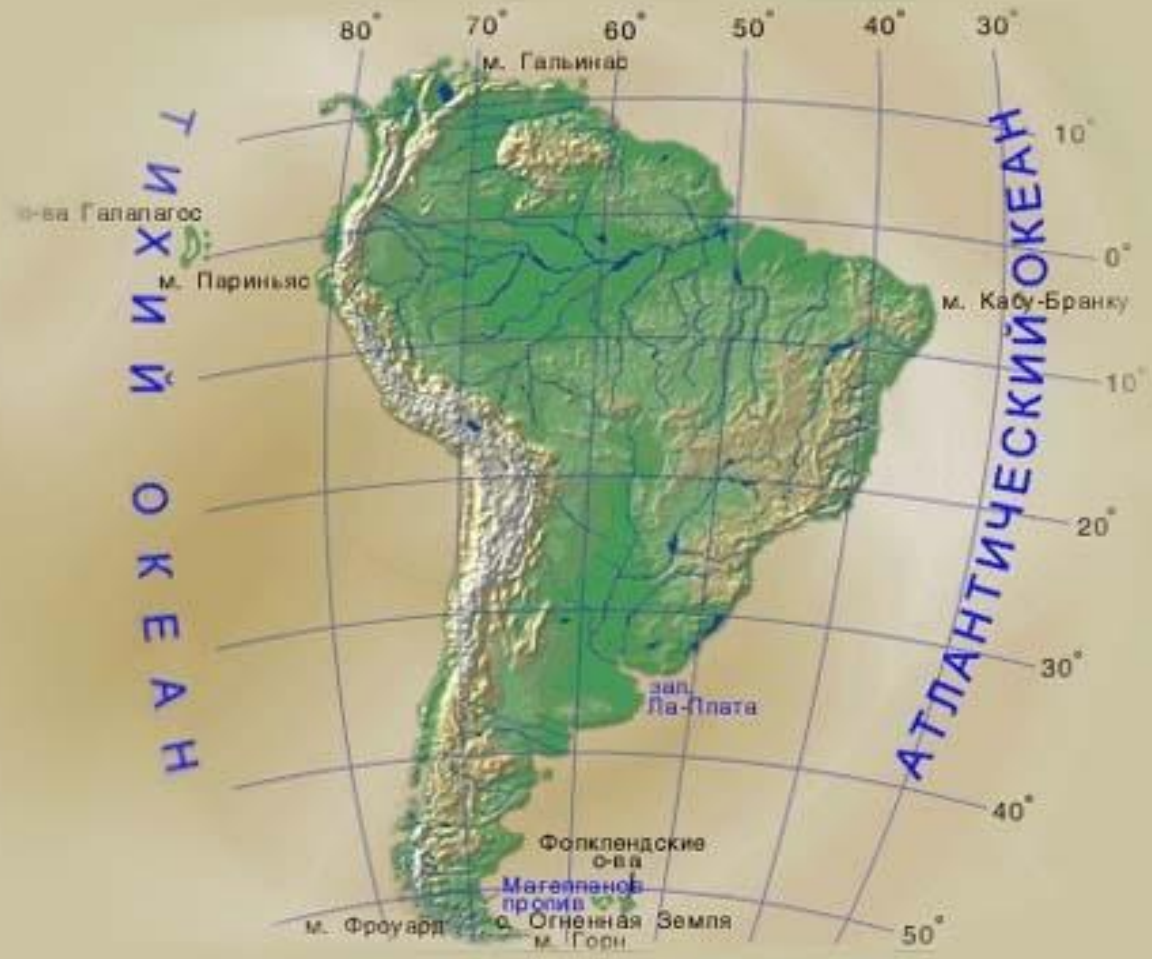
Африка





Австралия и Океания







Южная Америка



На этом материке протянулись самые длинные горы-Анды и течёт самая полноводная река мира-Амазонка. На севере Анд находится самое дождливое место в мире, а на юге - одна из наиболее засушливых пустынь мира – Атаками. Южная Америка - родина картофеля,



На реке Амазонке





Северная Америка



Южная Америка



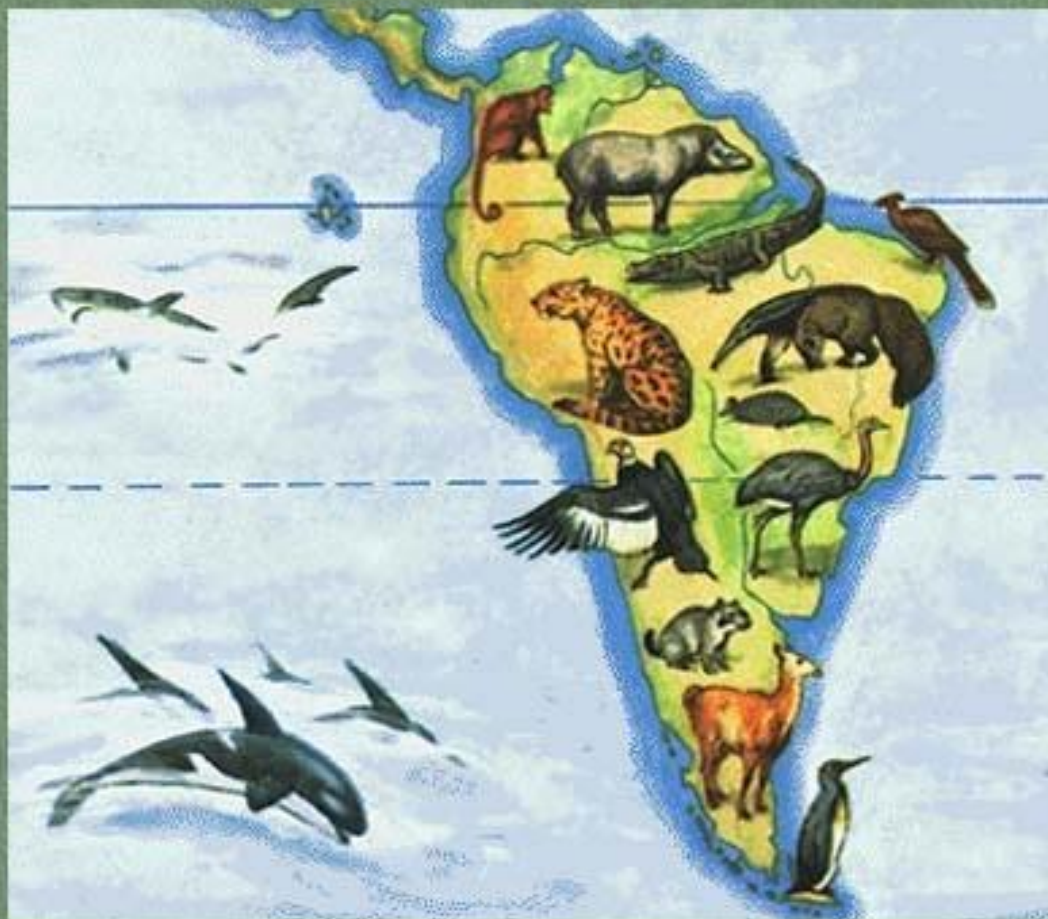
Евразия



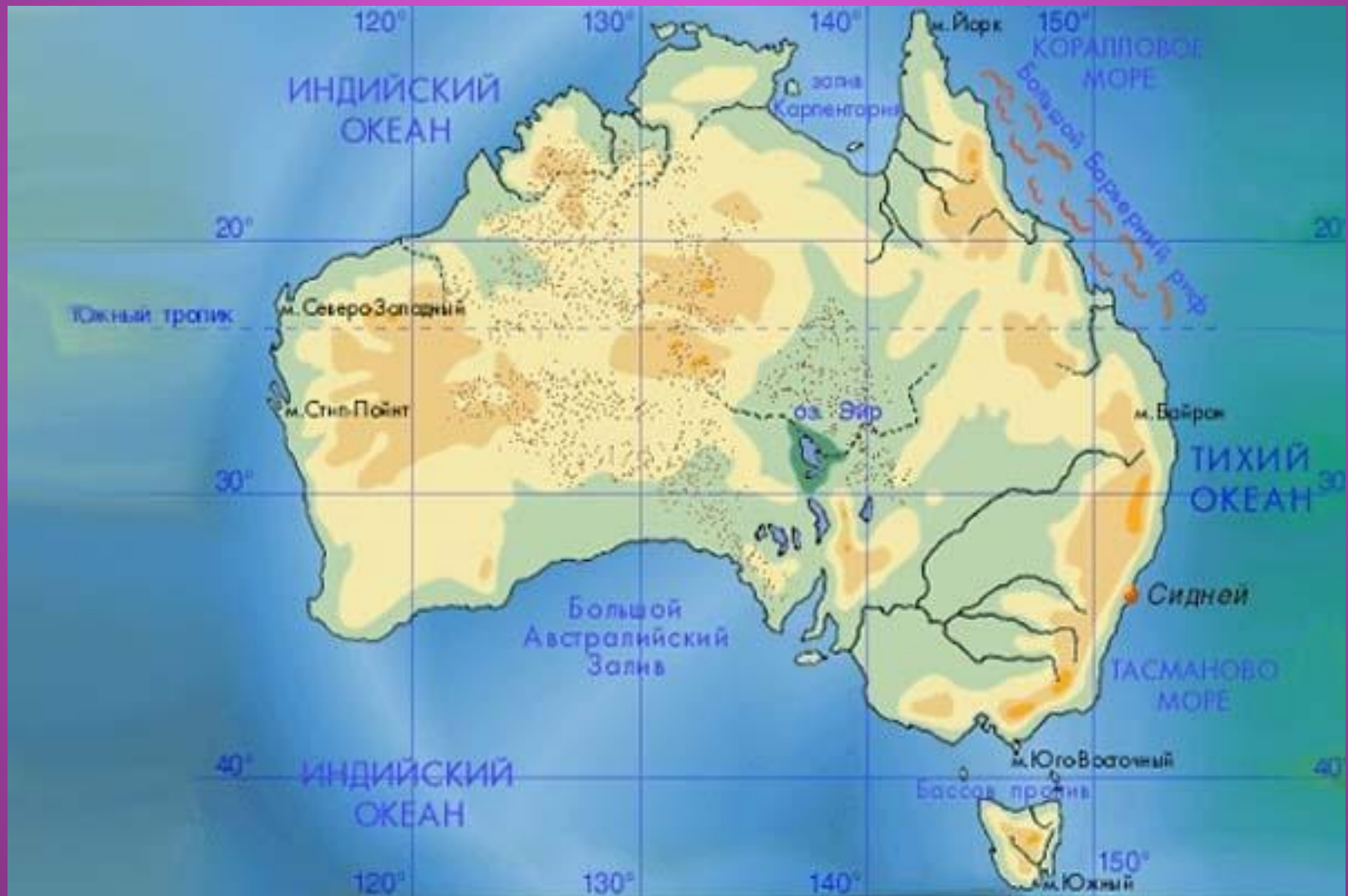
Африка



Австралия и Океания







Австралия



Самый маленький материк – Австралия. Расположен он в южном полушарии. У природы Австралии много особенностей, отличающих её от других материков. Прежде всего – это животные и растения, которых нет больше нигде на земном шаре.





Северная
Америка



Южная
Америка




Евразия



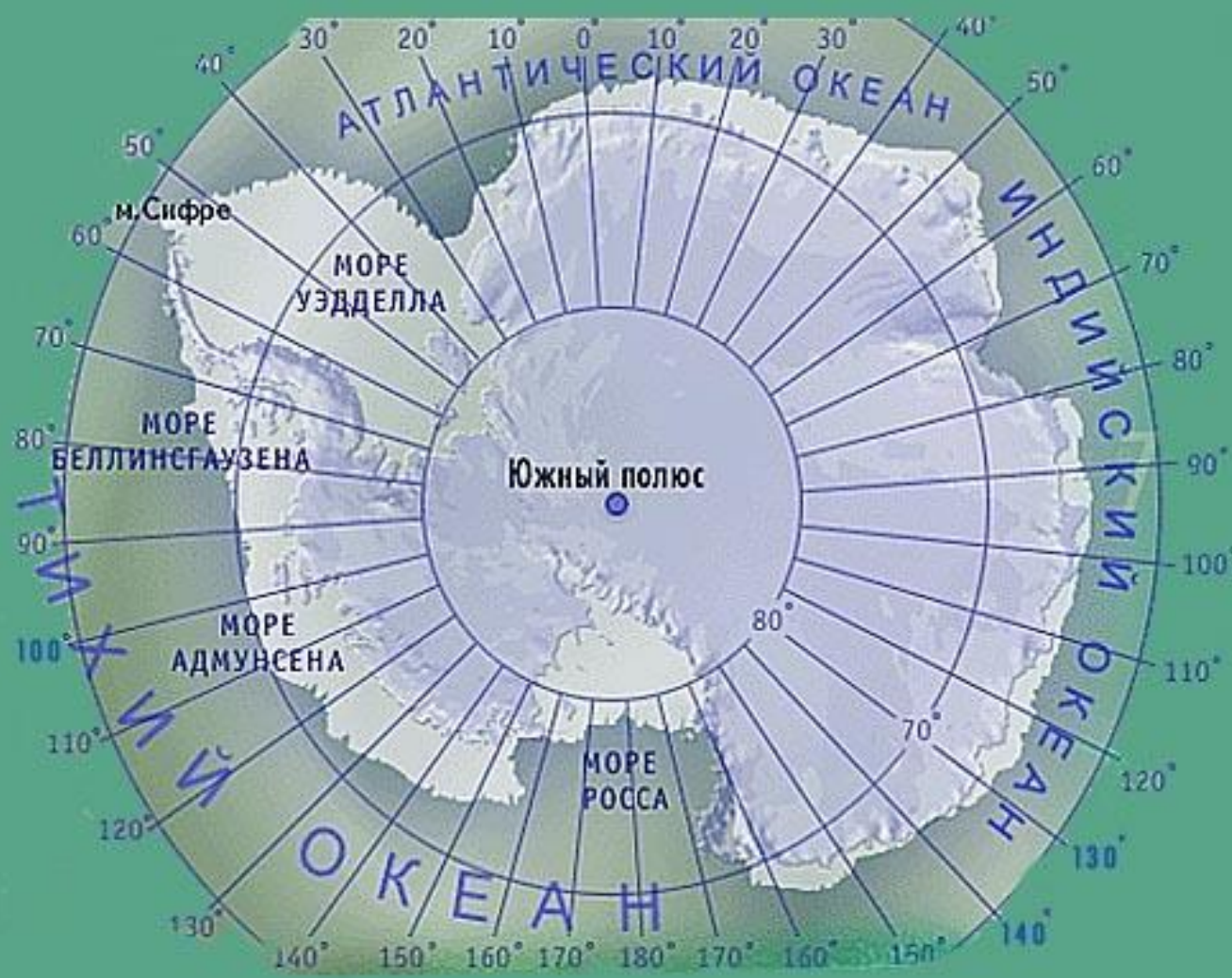
Африка



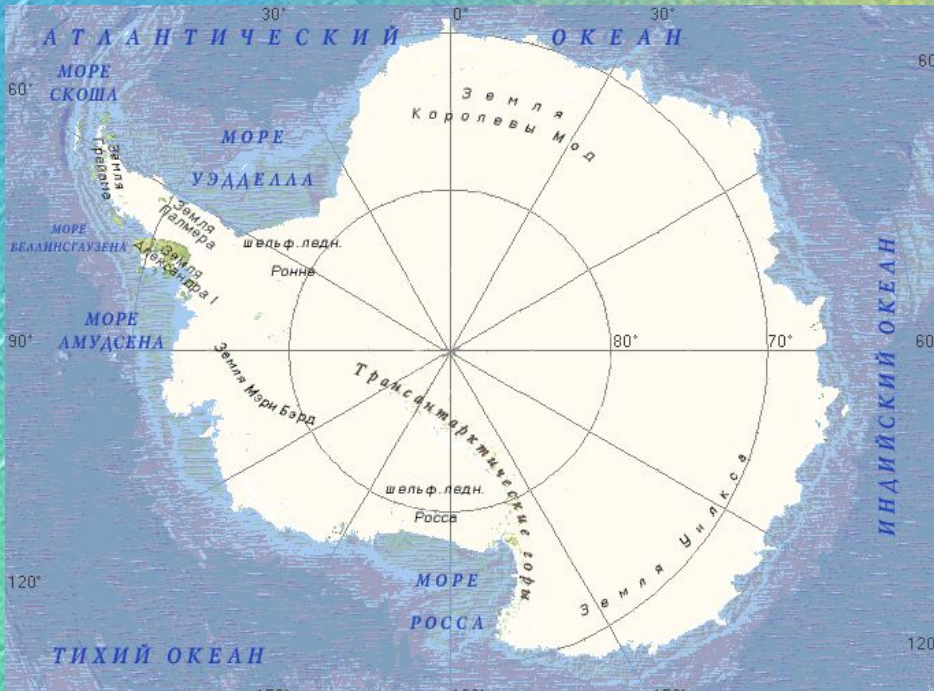
Австралия
и Океания







Антарктида



Это самый холодный материк. на многие сотни километров в Антарктиде простираются снежные равнины, прерываемые иногда хребтами гор. Антарктида – единственная часть света, где запрещены любые военные приготовления. Весь



