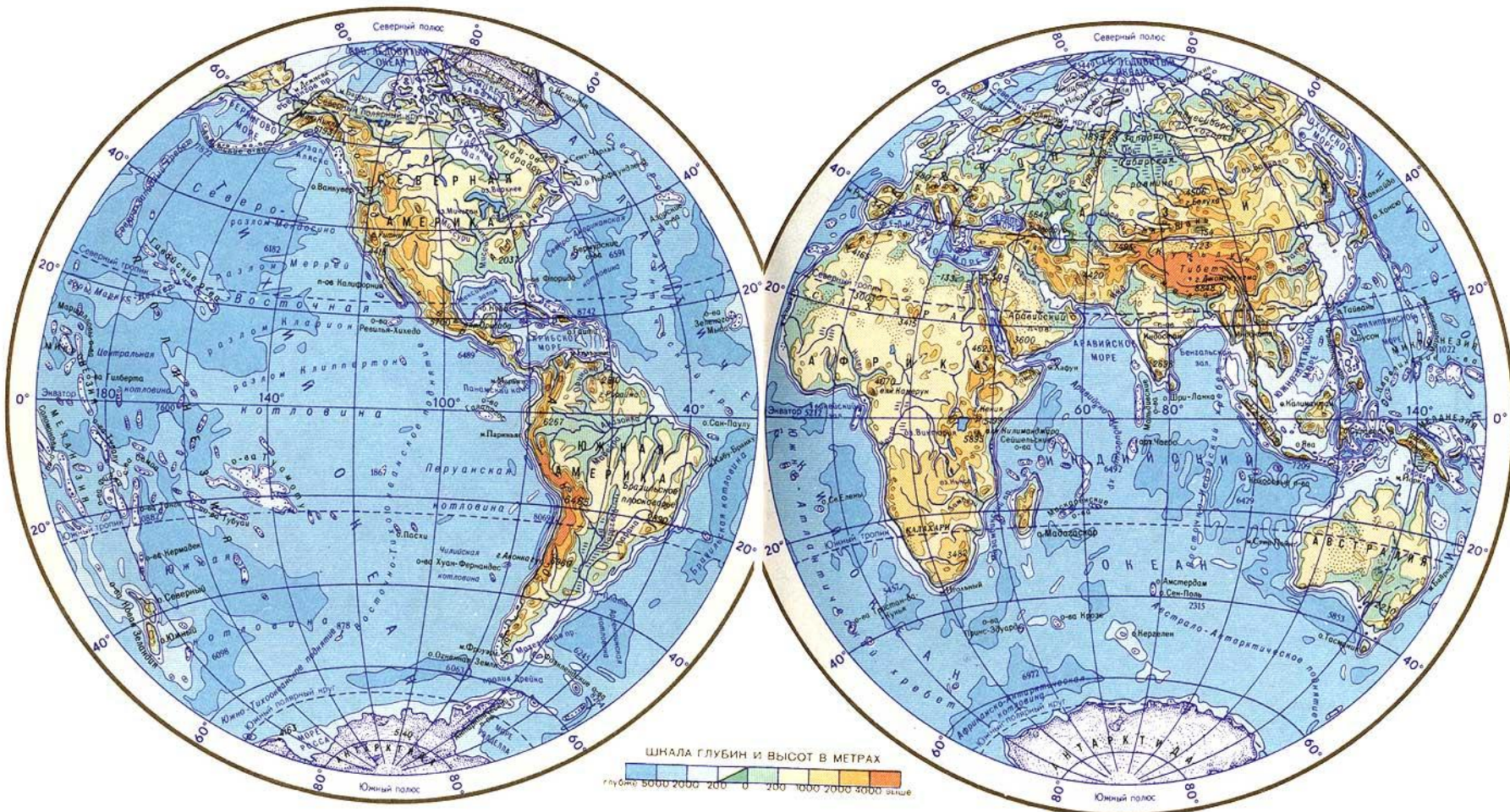


Физическая карта полушарий



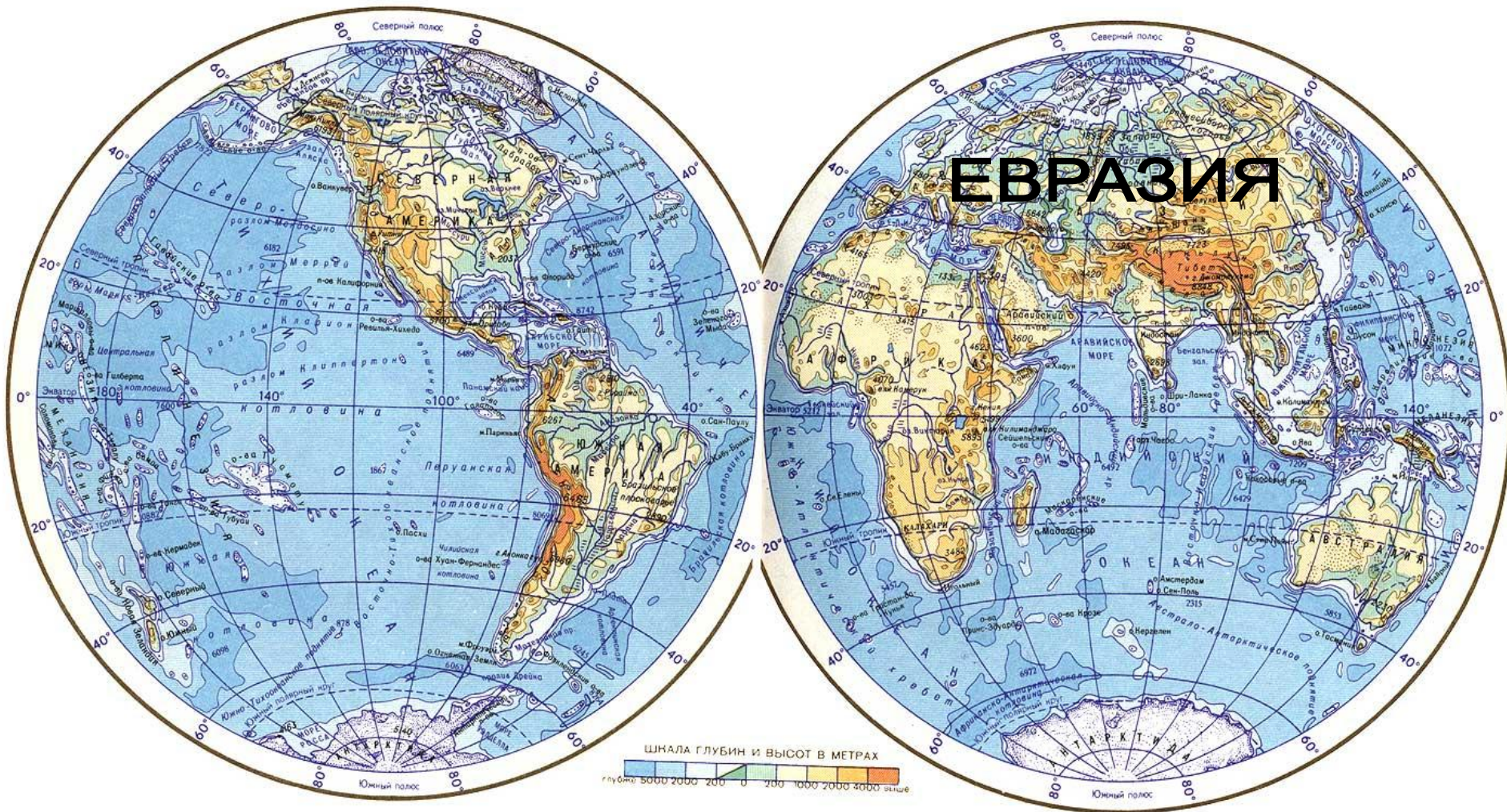
**Мы будем знакомиться с
названиями огромных участков
суши и воды.**

**Учиться узнавать и показывать их
на карте.**

Огромные участки суши, со всех сторон окружённые водой – это ***МАТЕРИКИ***, или ***КОНТИНЕНТЫ***



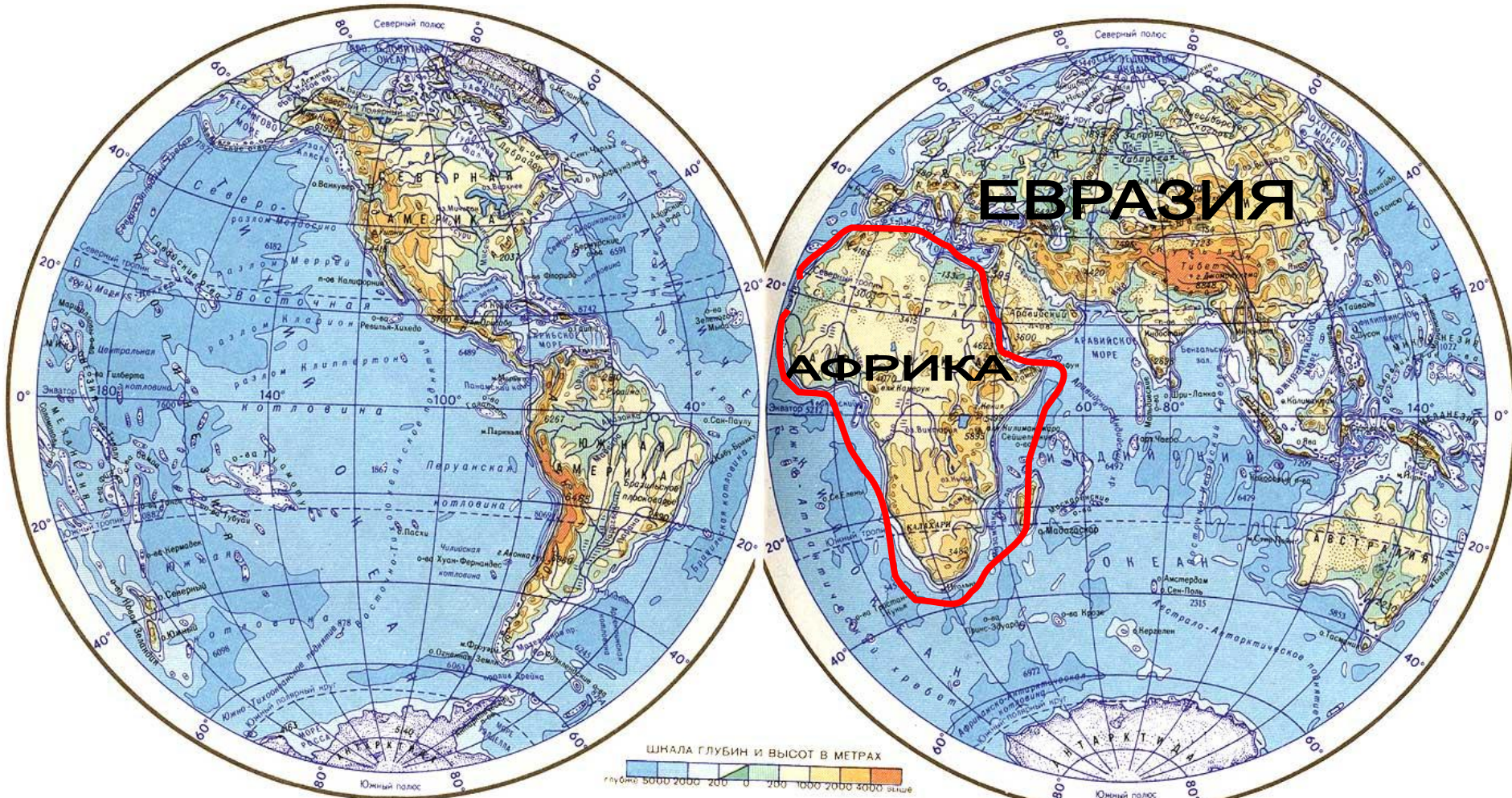
Физическая карта полушарий



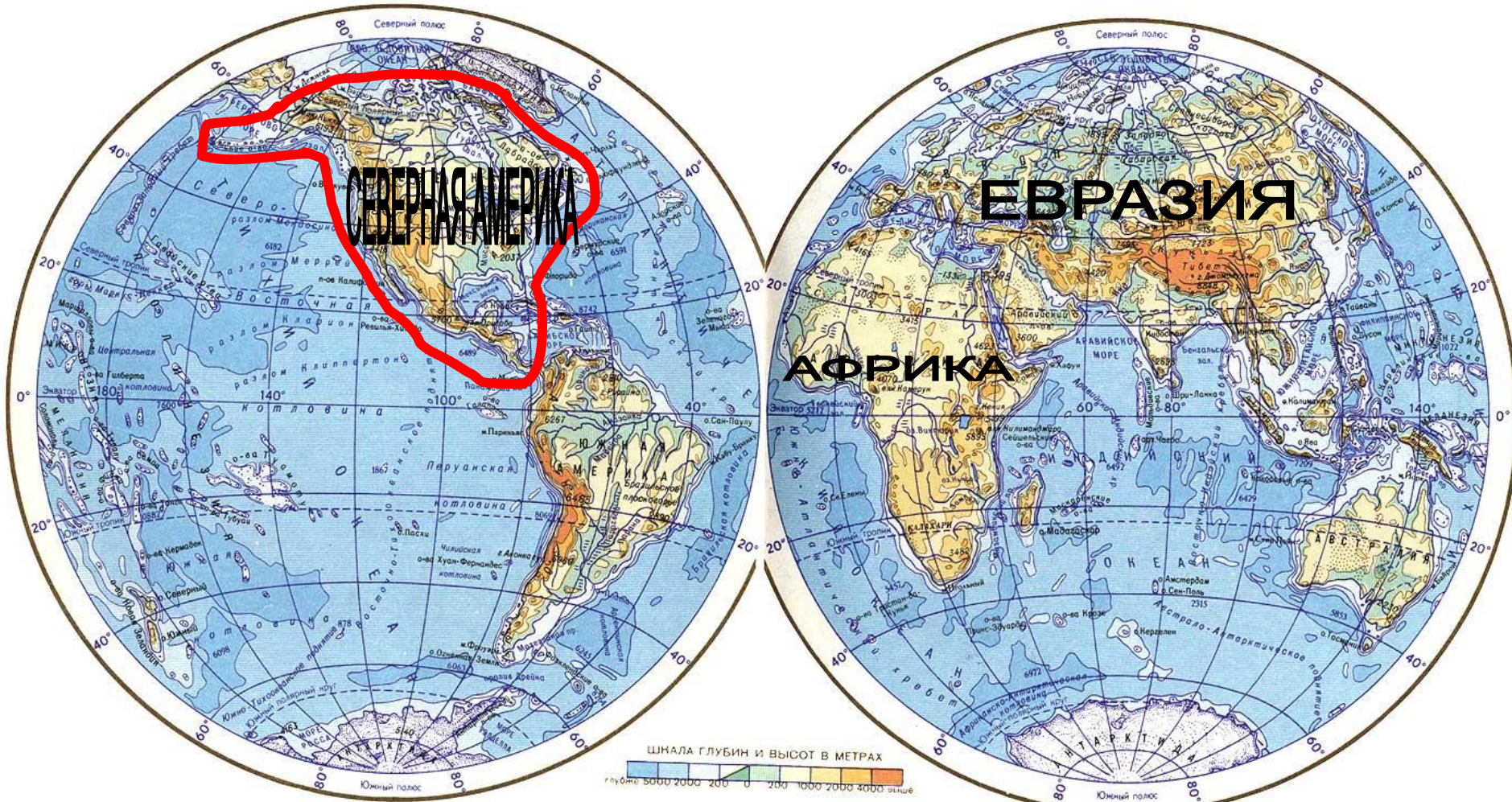


Евразия

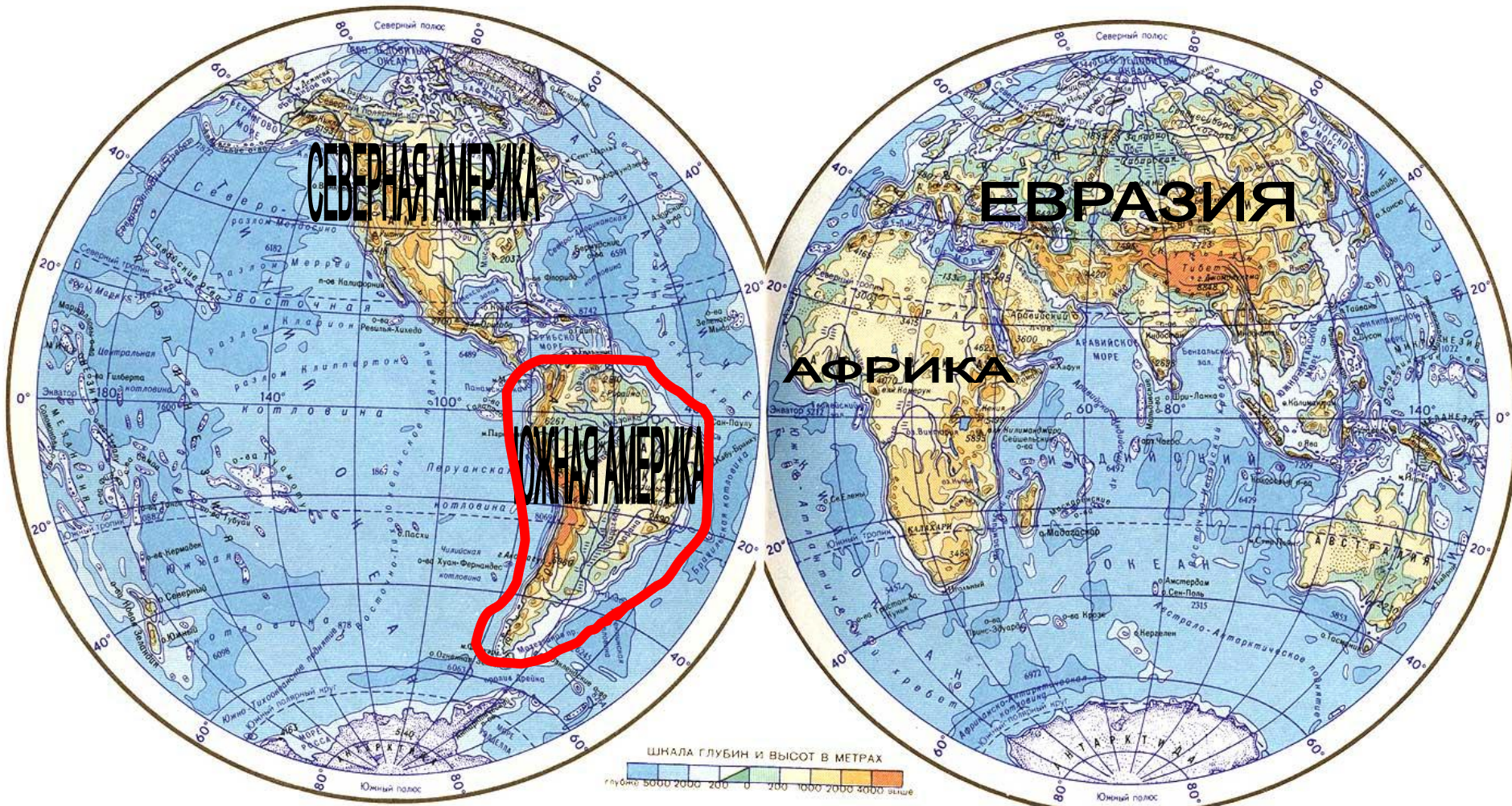
Физическая карта полушарий



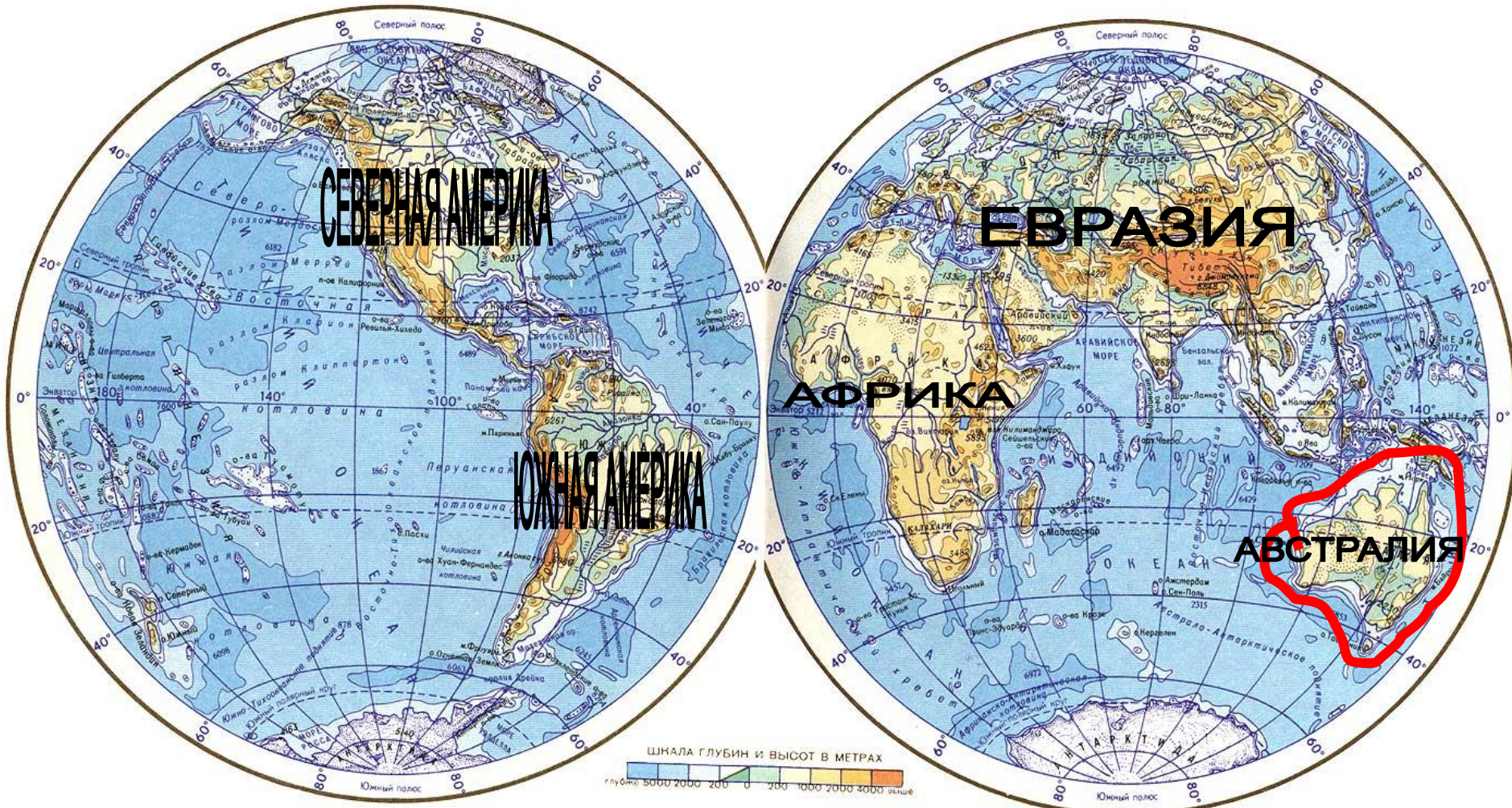
Физическая карта полушарий



Физическая карта полушарий



Физическая карта полушарий



Физическая карта полушарий



**Расположите материки по площади,
начиная с наибольшего:**

Евразия

Австралия

Антарктида

Южная Америка

Северная Америка

Африка

**Расположите океаны по
площади, начиная с наименьшего:**

Северный Ледовитый

Тихий

Индийский

Южный

Атлантический

Океаны и **материки**

Мы познакомились с названиями огромных участков суши – **материками** и **водными пространствами** – **океанами**

Учились узнавать и показывать их на карте.