

СТРАНЫ МИРА

Окружающий мир

2 класс



Автор работы:

учитель начальных классов
МБОУ «Арх-Голицинская СОШ»
Ефремова Ольга Алексеевна

2014

Неведомые страны



Неведомые страны

Александр Дольский

Так легко перенестись
В далёкие неведомые страны.
Нужно лишь закрыть глаза,
Представить себе пальмы и
лианы.



Горы вдалеке, вокруг
Диковинные бабочки и птицы,
Синие озёра, водопад
Гремит и радуга искрится.

Неведомые страны



Неведомые страны



Неведомые страны



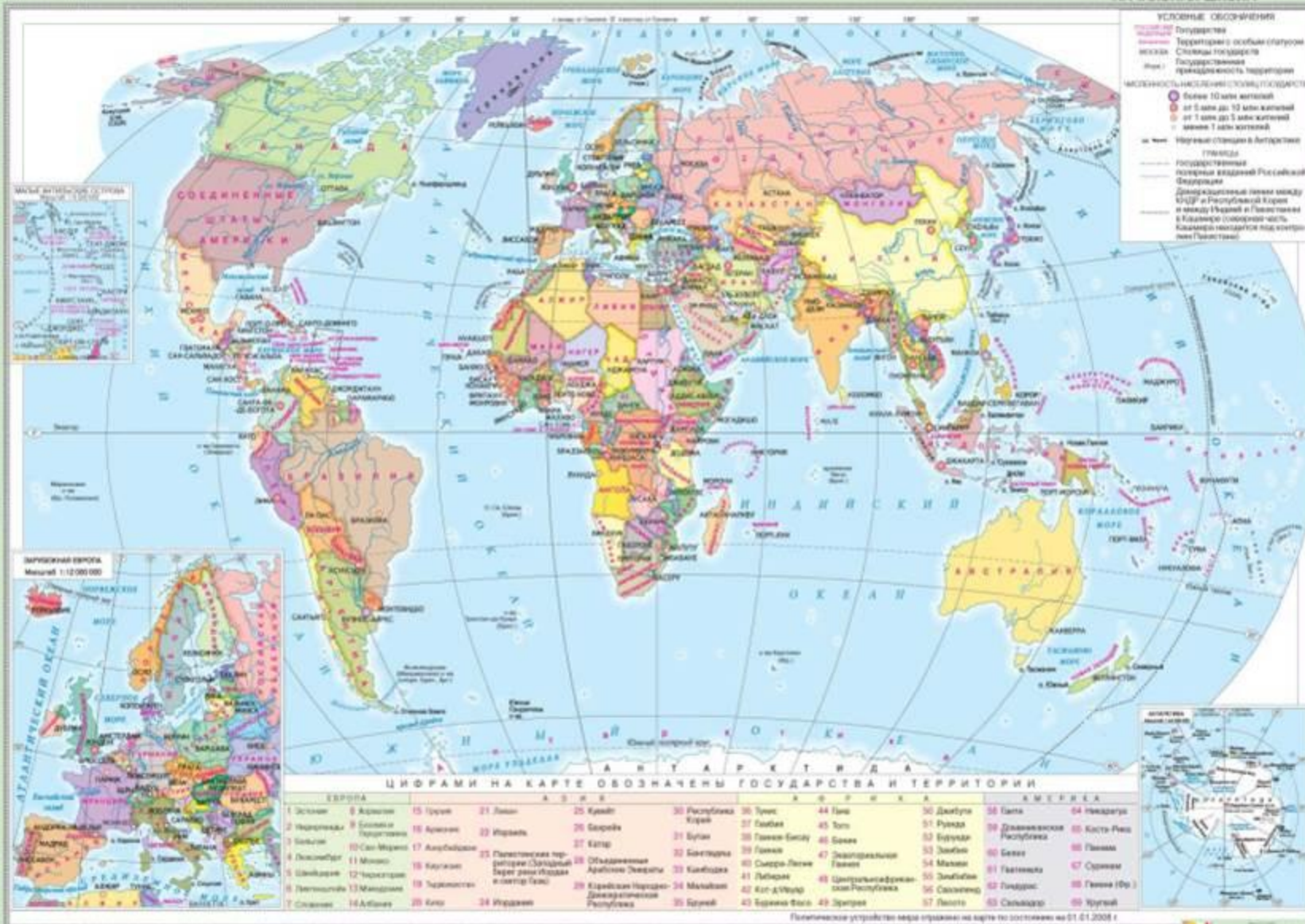
Карты, на
которых
изображены
разные страны,
называются
ПОЛИТИЧЕСКИМИ.



Масштаб 1:25 000 000 (в 1 см 250 км)

ПОЛИТИЧЕСКАЯ КАРТА МИРА

Для общеобразовательных учреждений
НАЧАЛЬНАЯ ШКОЛА



Вклад в работу подготовлен специалистом по географии, заместителем Министра по образованию и науке Российской Федерации

Политическое устройство мира отражено на карте по состоянию на 01.01.2008 г.



ФРАНЦИЯ




Столица Франции Париж - один из красивейших городов мира.





Франция – большая страна, вся Франция не больше чем одна область России. Тем не менее Франция имеет семь горных хребтов и пять основных речных систем.

На берегу Сены стоит Эйфелева башня – символ Парижа. Высота её вместе с новой антенной составляет 324 метра. Башня является самой посещаемой достопримечательностью мира.





Один из крупнейших художественных музеев мира – Лувр находится в Париже. Здание Лувра это старинный королевский дворец. Стеклянная пирамида во дворе Наполеона, служит главным входом в Лувр и является одним из символов Парижа



ВЕЛИКОБРИТАНИЯ



Великобритания – островное государство в Западной Европе. В состав Соединённого Королевства входят Англия, Шотландия, Уэльс, Северная Ирландия. На реке Темзе, расположена столица Великобритании – Лондон.



www.troyebank.ru



Биг-Бен — колокольная башня в Лондоне. Часовая башня возвышается на 98 метров над набережной Темзы. Циферблаты Биг-Бена смотрят на все 4 стороны света



Тауэрский мост



Гайд-парк – королевский парк в центре Лондона.



Япония.

Столица Японии – город Токио.





В Токио соседствуют памятники старины (замок, где расположена императорская резиденция) и современные здания высотой в 40-60 этажей.







КИМОНО - национальная одежда японцев



Вулкан Фудзияма



Китай – очень древнее государство.



- | | |
|-----------------|------------------|
| 1 - Бангладеш | 4 - Киргизия |
| 2 - Бутан | 5 - Узбекистан |
| 3 - Таджикистан | 6 - Туркменистан |

Великая китайская стена.

Стена протянулась на 8851,8 км.



*Бумага, компас, порох, книгопечатание –
4 великих изобретения древнего Китая.*



Модель
китайского компаса



Фарфор, складной зонтик, шёлк.



Использование пороха.



Бумажный змей

Инди

а




- Держава царя Ашоки в 3-м веке до н.э.
- Важнейшие сухопутные торговые пути



Индии насчитывает
тысячи лет. В глубине
страны расположены
древние индийские
крепости, храмы, города,
и среди них столица –
Дели





**1. Рассмотрите
политическую
карту в
учебнике.**



**2. Покажите друг-
другу страны, с
которыми мы сегодня
познакомились.**

