

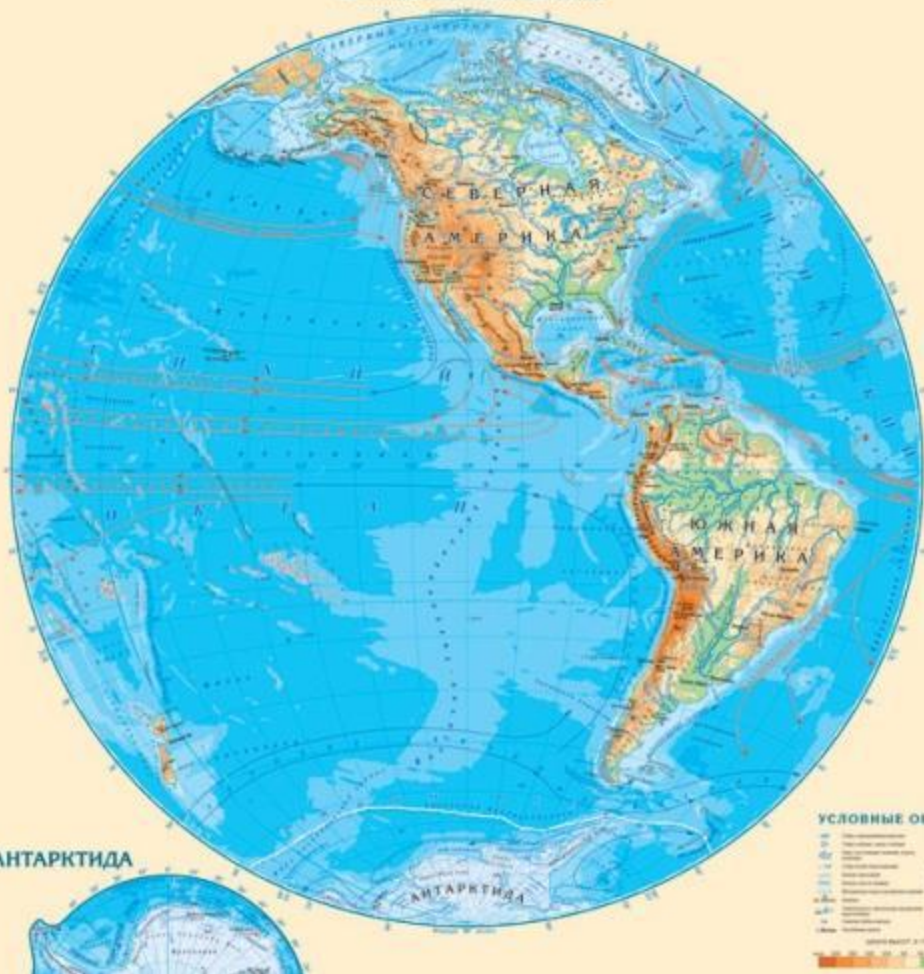


***Окружающий
мир***

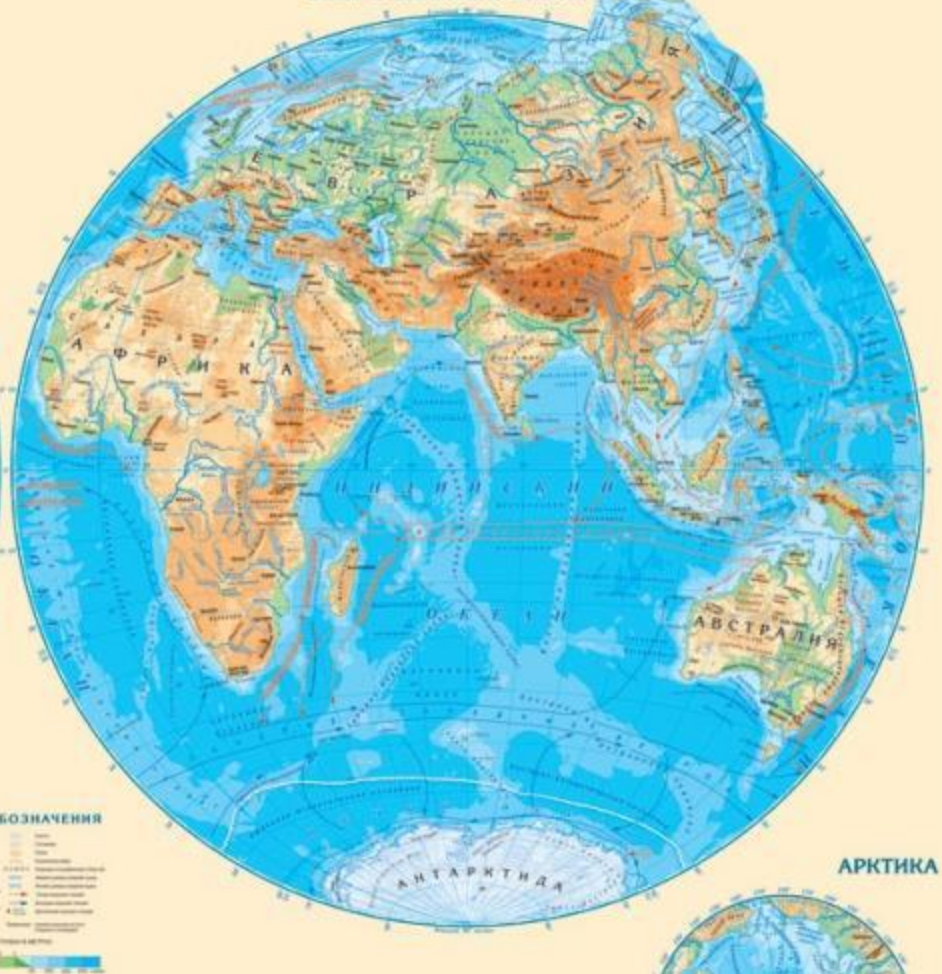
Путешествие в Египет



ЗАПАДНОЕ ПОЛУШАРИЕ



ВОСТОЧНОЕ ПОЛУШАРИЕ

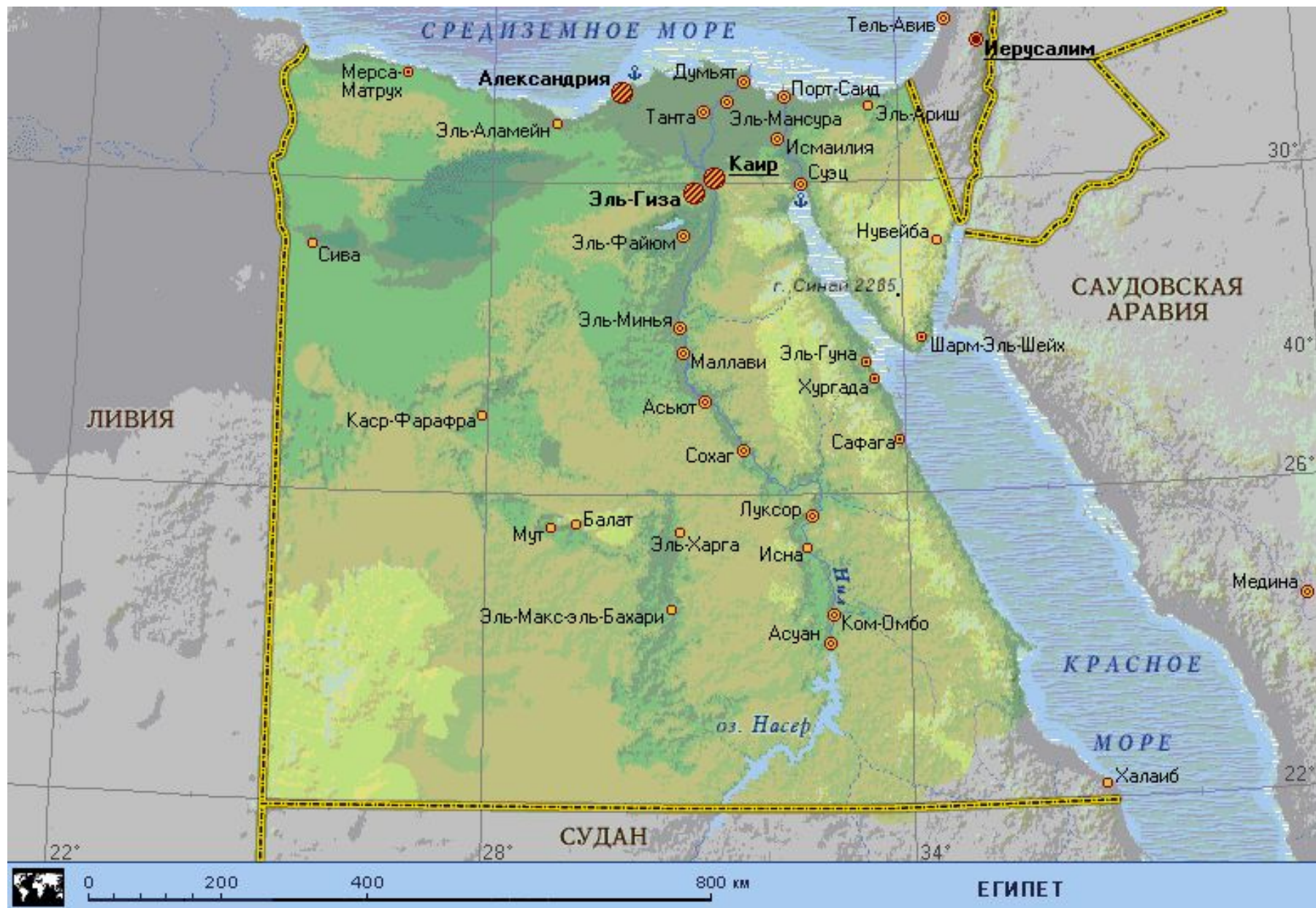


УСЛОВНЫЕ ОБОЗНАЧЕНИЯ

	Столица
	Крупный город
	Город
	Поселок
	Деревня
	Сельское хозяйство
	Лес
	Топь
	Водоем
	Река
	Поток
	Канал
	Гидроэлектростанция
	Железнодорожная линия
	Автомобильная дорога
	Железнодорожная станция
	Аэропорт
	Порт
	Фарос
	Остров
	Полуостров
	Пролив
	Залив
	Гулф
	Море
	Океан
	Ледяной покров
	Ледник
	Снежный покров
	Тундра
	Степь
	Пустыня
	Саванна
	Лес
	Луг
	Поле
	Пастбище
	Сельское хозяйство
	Гора
	Плато
	Долина
	Равнина
	Степь
	Пустыня
	Саванна
	Лес
	Луг
	Поле
	Пастбище
	Сельское хозяйство

АНТАРКТИДА

АРКТИКА





Египет на Карте Мира





Древняя Александрийская библиотека



Интерьер читального зала Библиотеки Александрина в городе Александрия, Египет

© Николай Винокуров / Фотобанк Лори



lori.ru/3232260




**Современная Александрийская
библиотека**



***Каир – столица
Египта***







A photograph of a stone wall made of large, rectangular blocks of light brown stone. A small, rectangular sign is affixed to the wall. The sign has a light-colored background and contains text in both Arabic and English. The Arabic text is written in a cursive script, and the English text is in a simple, sans-serif font. The wall shows signs of wear and age, with some mortar visible between the stones.

ممنوع التسلق
No Climbing

Р	А	Б	Х	П	И	Р
С	П	О	Е	Т	Ф	А
Е	Г	И	П	Е	А	М
Г	Р	О	А	Р	Р	И
Г	Р	О	А	Р	А	Д
И	Н	Б	Г	Н	О	А
Ц	А	Я	И	М	У	М



***До встречи в
Греции!***