



водные богатства

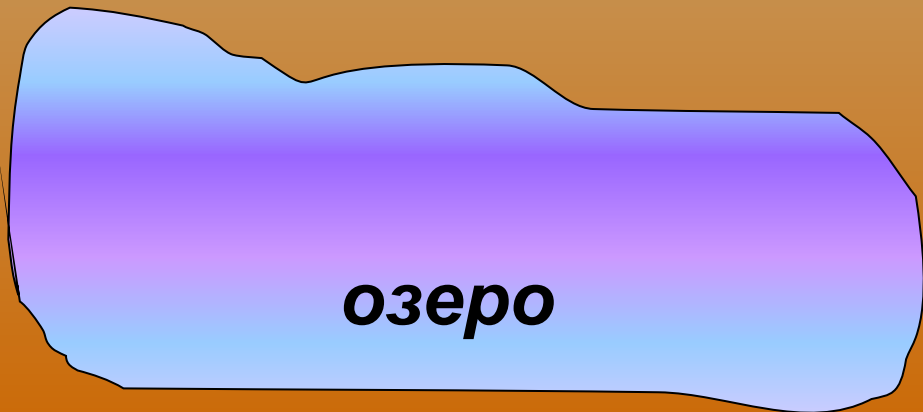




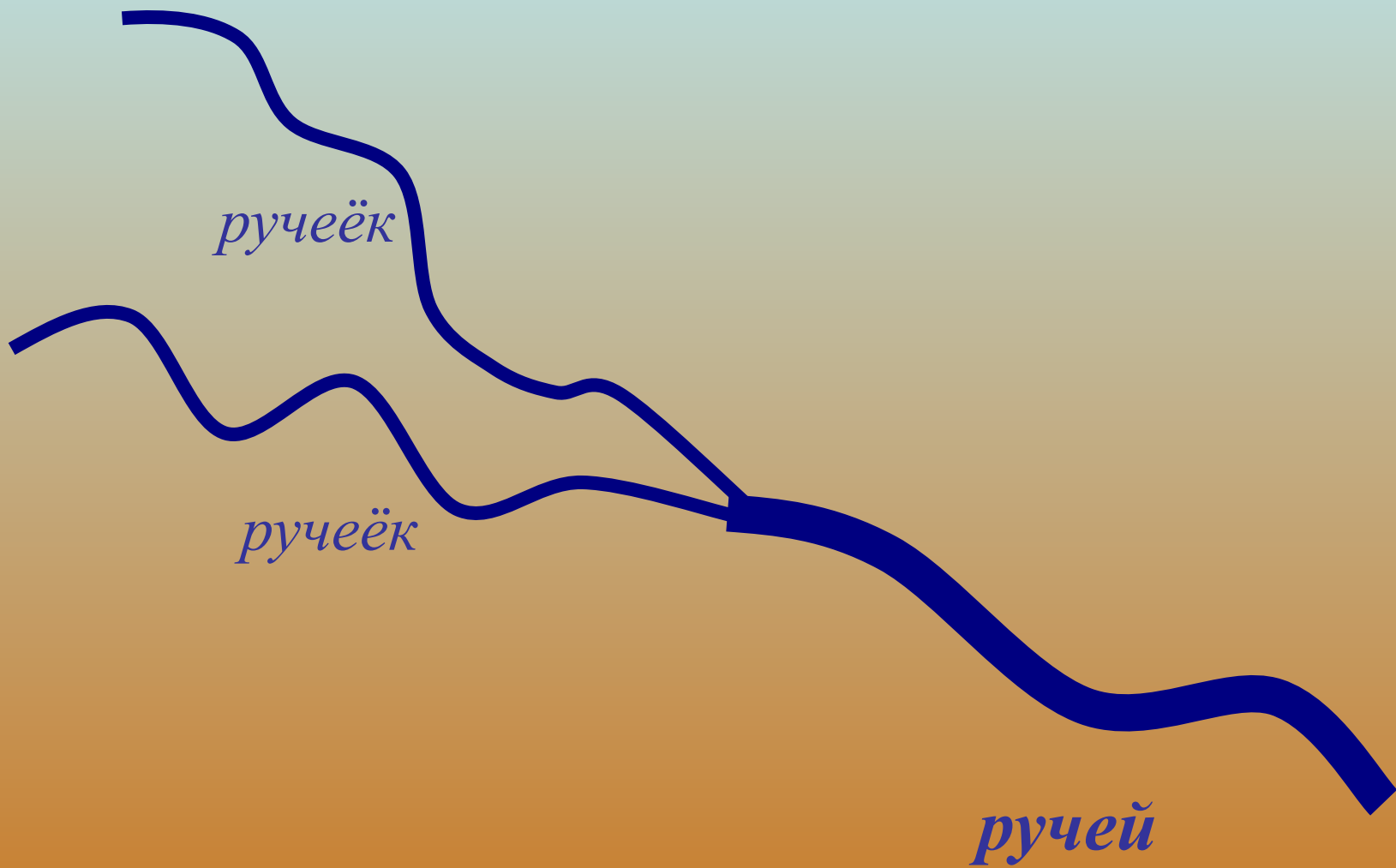


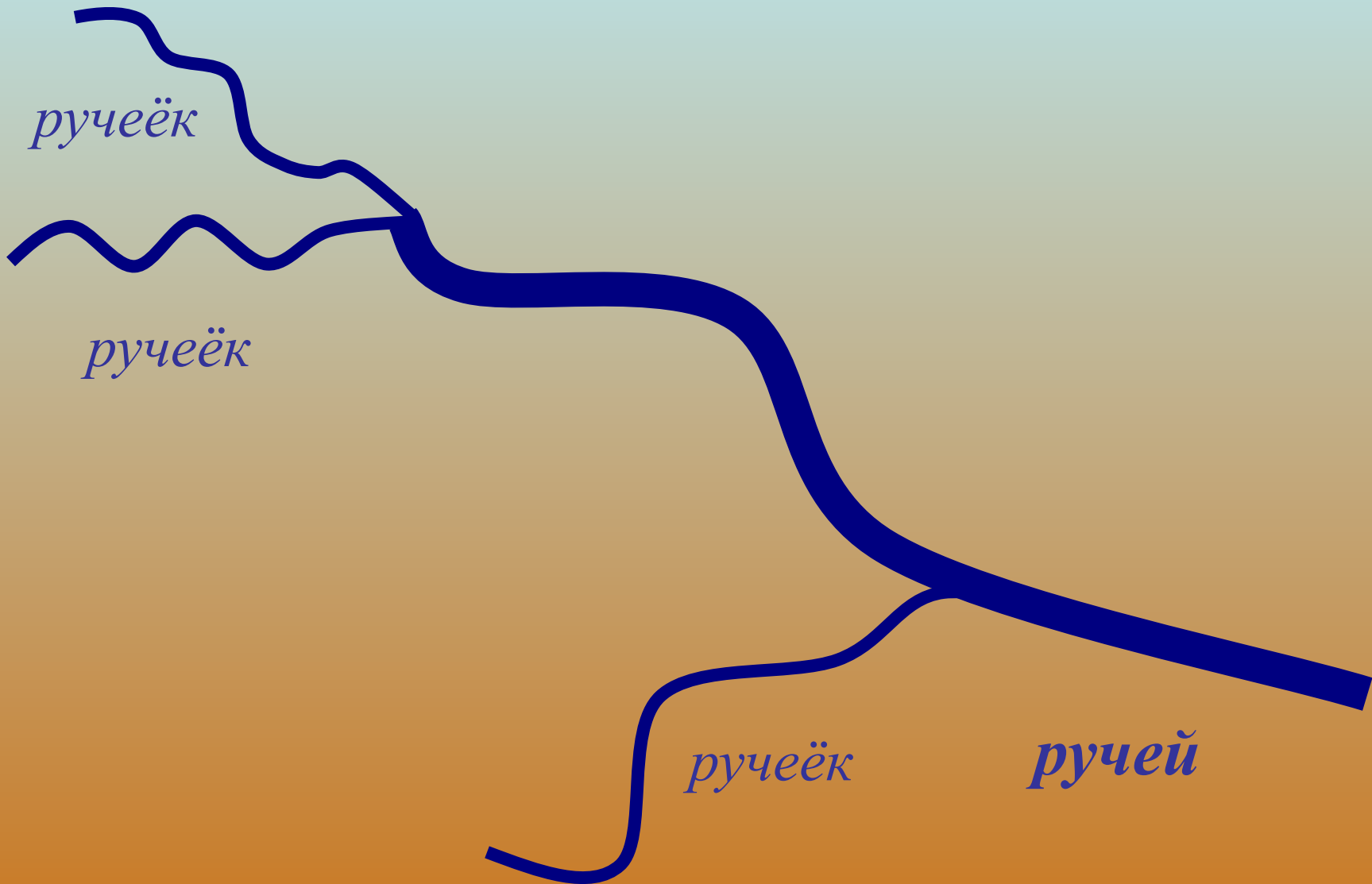
ручеек

ручеек



озеро



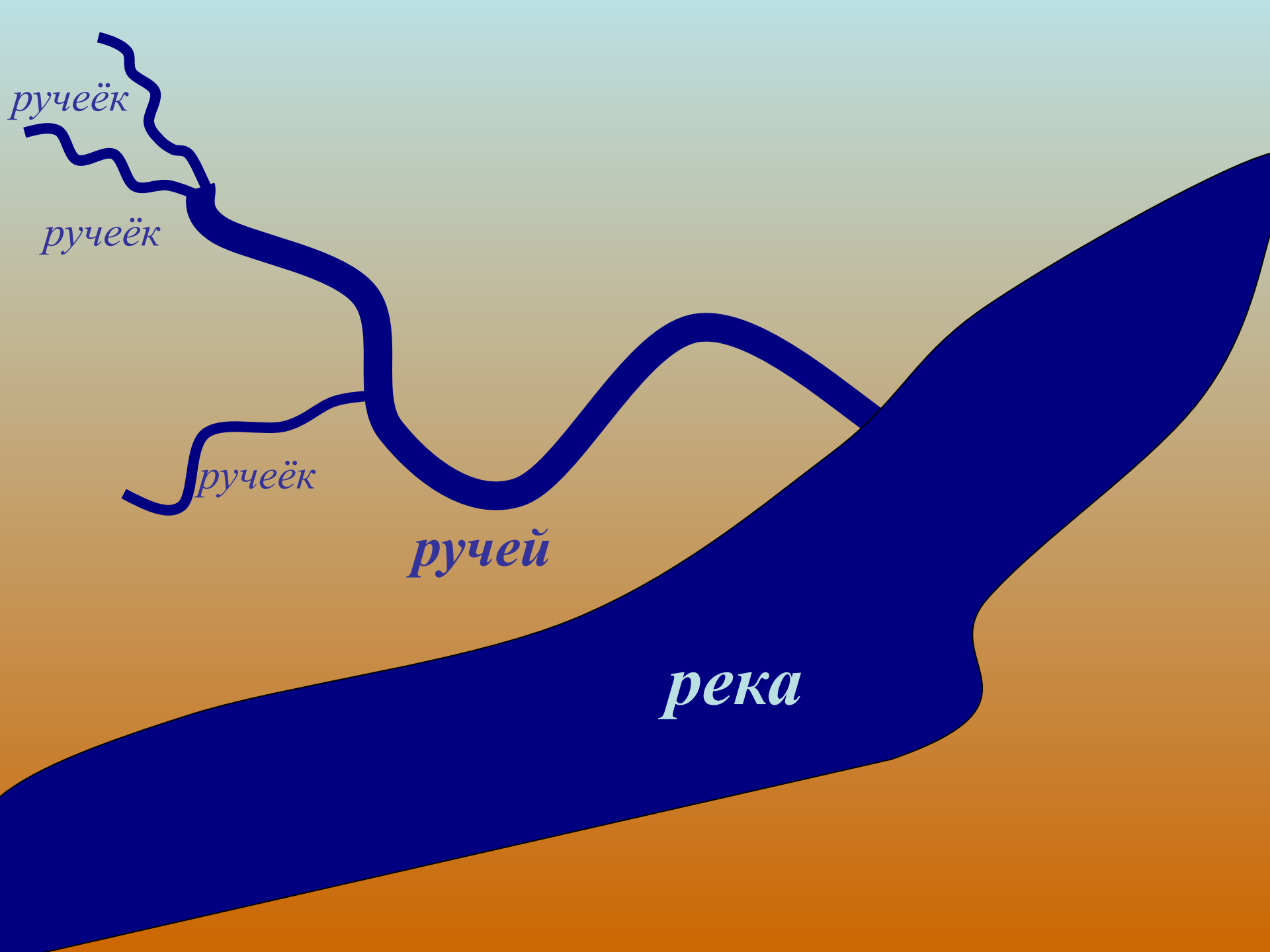


ручeёк

ручeёк

ручeёк

ручей



ручеек

ручеек

ручеек

ручей

река

**Как же образуется
река?**



Покажите на схеме части реки.



левый берег

левый приток

исток

правый берег

русло реки

правый приток

устье

озеро



левый берег

левый приток

исток

правый берег

русло реки

правый приток

устье

озеро



Река Волга.



more



УДОМЕЛЬСКИЙ РАЙОН



НОВГОРОДСКАЯ
ОБЛАСТЬ

ЛЕСНОЙ РАЙОН



БОЛОГОВСКИЙ
РАЙОН

ВЫШНЕВОЛОЦКИЙ
РАЙОН

МАКСАТИХИНСКИЙ
РАЙОН

**естественные
водоёмы**

**руче
й**

река

озеро

море



каналы в Вышнем Волочке

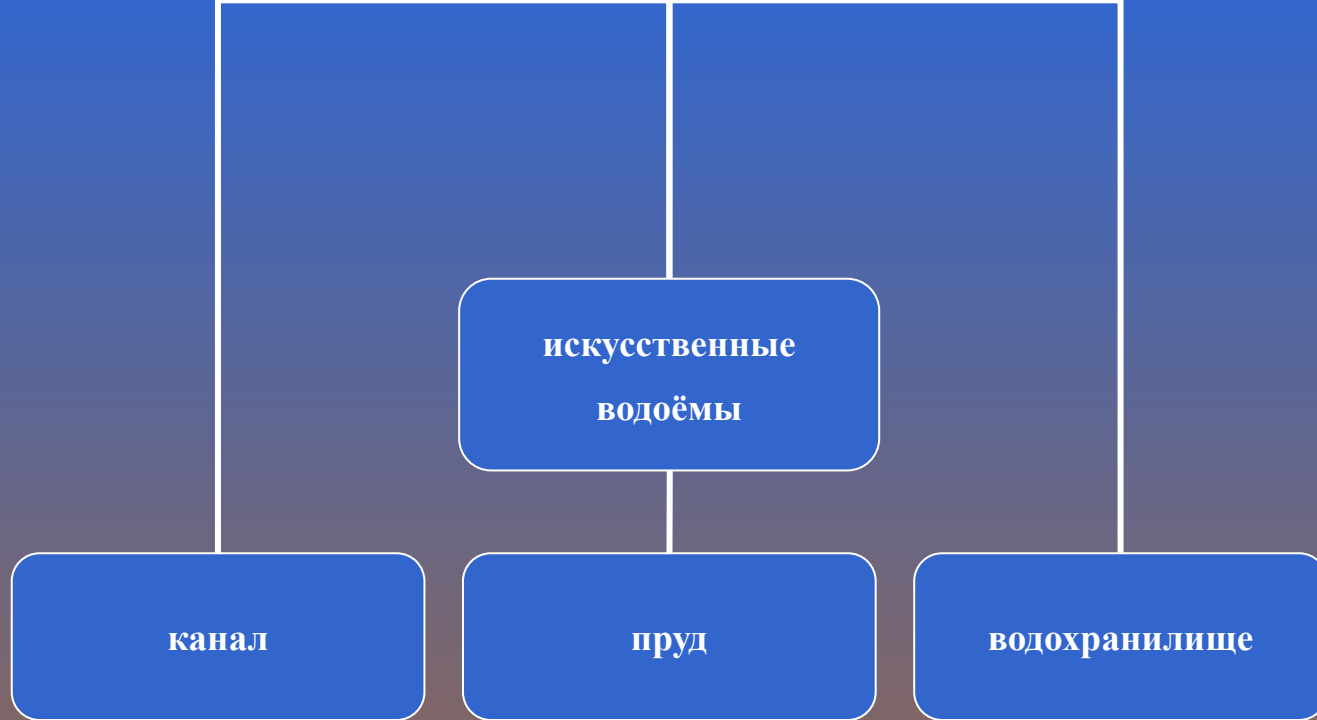


пруд



Рыбинское водохранилище







1	в	о	л	г	а	
2	о	з	е	р	о	
3	у	д	о	м	л	я
4	р	у	с	л	о	
5	р	у	ч	ё	к	
6	м	о	р	е		



1. Самая крупная река России.
2. Природный водоём.
3. Озеро, которое дало название нашему городу.
4. Углубление, по которому течёт река.
5. Водный поток, который даёт начало реке.
6. Водоём с солёной водой.



Молодцы!

