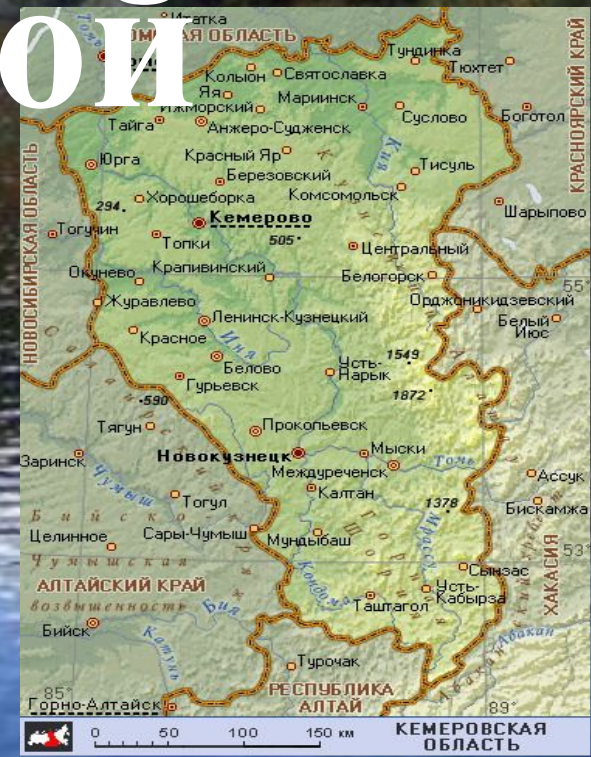
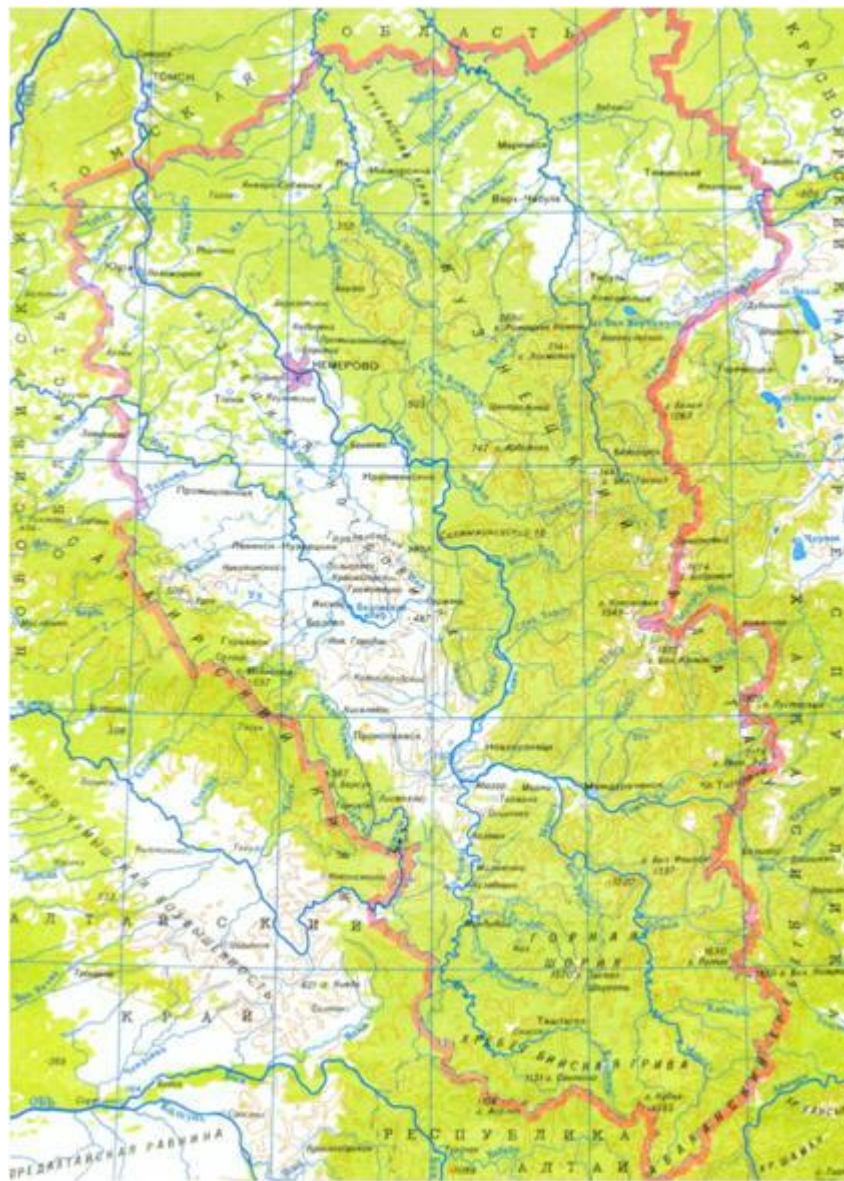


# Водоёмы Кемеровской области





**Реки** Всего на территории Кемеровской области протекает 32.109 рек общей протяженностью 76.479 км. Самые крупные реки – Томь, Кия, Яя, Иня, Чумыш.

# Река Томь




Самая большая и полноводная река Кемеровской области – Томь, правый приток Оби.



# Река Кия



Кия, река на юго-востоке Западной Сибири, левый приток Чулыма.



Кия – одна из самых рыбных рек на юге Западной Сибири. Летом и осенью плывут по Кии караваны резиновых лодок, байдарок. Это отправляются по любимой реке жители Кузбасса и многих отдаленных мест.




Кию знают как красивейшую реку в Сибири .Река служит людям много лет. Река с невероятно чистой водой. У нее будто бы и нет вовсе воды. Кажется лишь буквально на поверхности лежат разноцветные плоские камни. Но шагнешь с берега и очутишься по колено, по пояс в студеной воде.

Яя





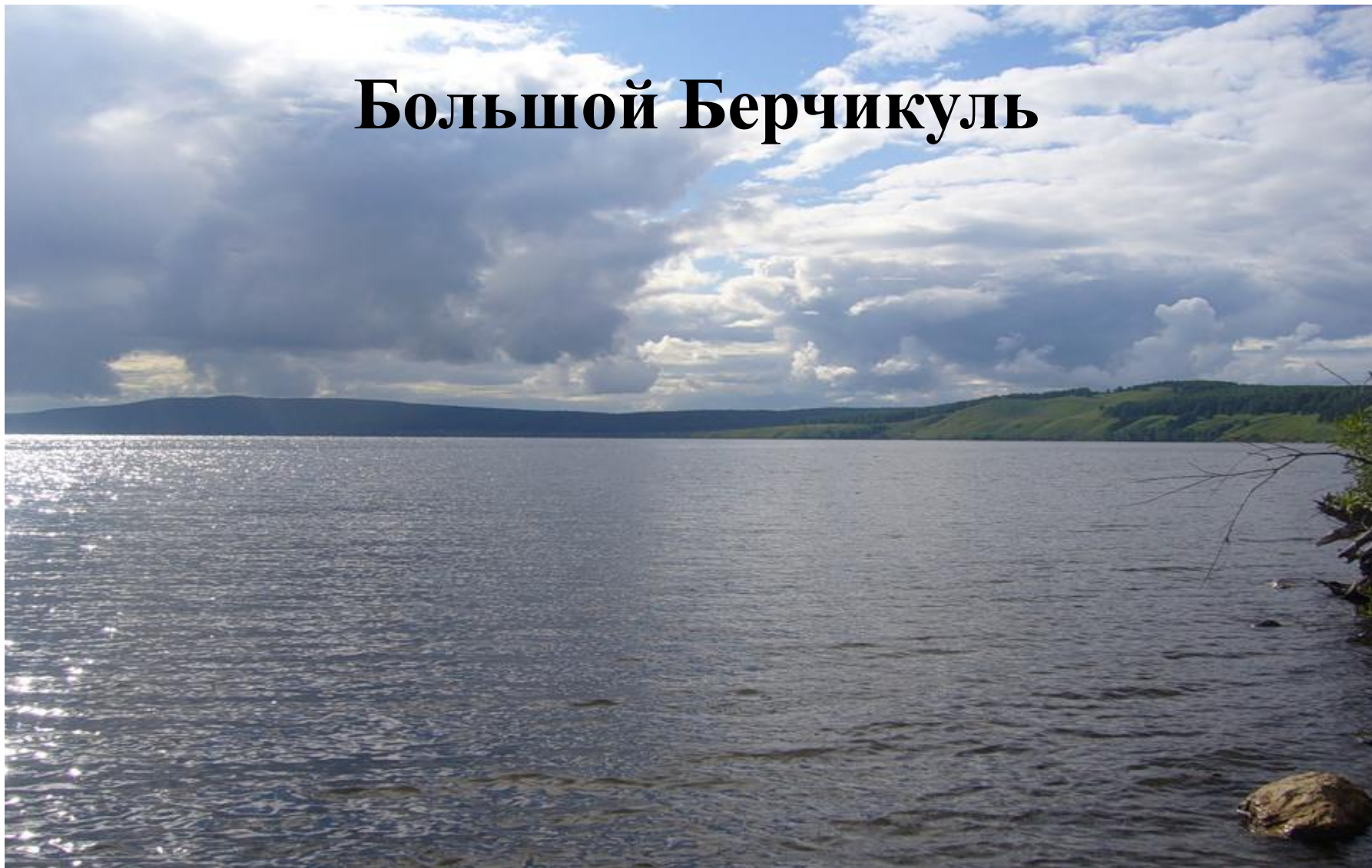
**Иня**



# Чумыш



# Большой Берчикуль



На территории Кемеровской области несколько сотен озёр. Самым крупным озером в нашей области является Большой Берчикуль. Это – источниковое, родниковое озеро.

# Малый Берчикуль



Вблизи озера Большой Берчикуль находятся еще ряд озер материкового происхождения – Малый Берчикуль.



В Кузбассе найдены *минеральные воды* . Наиболее крупное месторождение углекислых вод находится в долине реки Верхняя Терсь. Вода эта получила название «Терсинка». Среди обнаруженных в области минеральных вод выделяется Борисовское месторождение. Прочно вошла в жизнь кузбассовцев минеральная вода «Борисовская», запасы ее обнаружены в районе села Борисовское Крапивинского района.