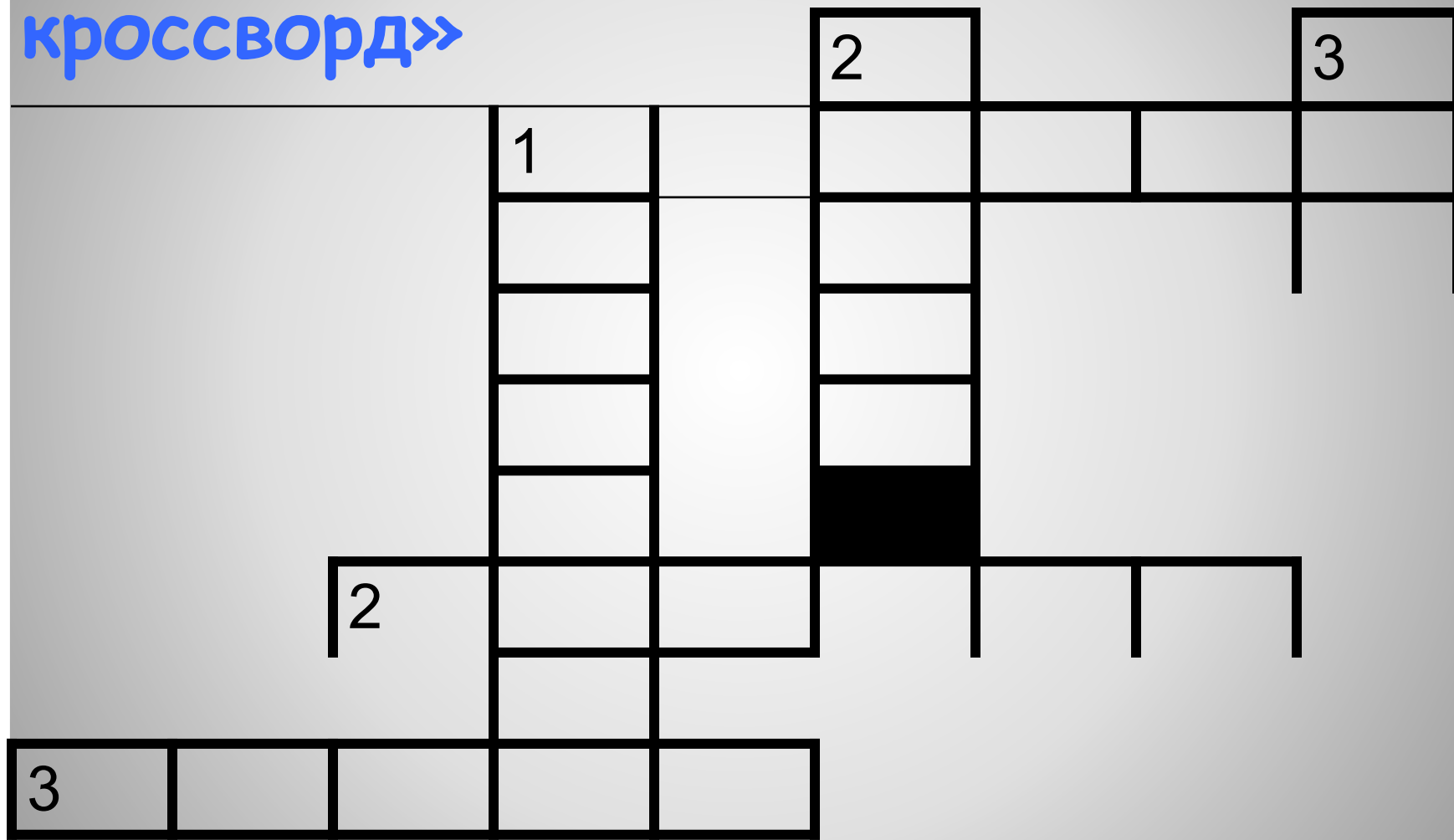


**Урок-соревнование по
теме:**

**«Изображение Земли
на карте и глобусе.
Ориентирование на
местности»»**

Задание № 1 «Разгадай кроссворд»



Задание № 1 «Разгадай кроссворд»

			2. п			3. О	
		1. г	л	о	б	у	С
		О		Л			ь
		Р		Ю			
		И		с			
		З					
	2. к	О	м	п	а	с	
		Н					
3. к	а	р	т	а			

Задание № 2 «Географический диктант»



«Географический диктант»

1. Меридиан
2. Нулевой меридиан
3. Экватор
4. Параллель
5. Южный и Северный полюса
6. Океаны
7. Горизонт
8. Горы
9. Холмы
10. Материки

11. Географическая карта

12. План местности

13. Линия горизонта

14. Компас

15. Юг

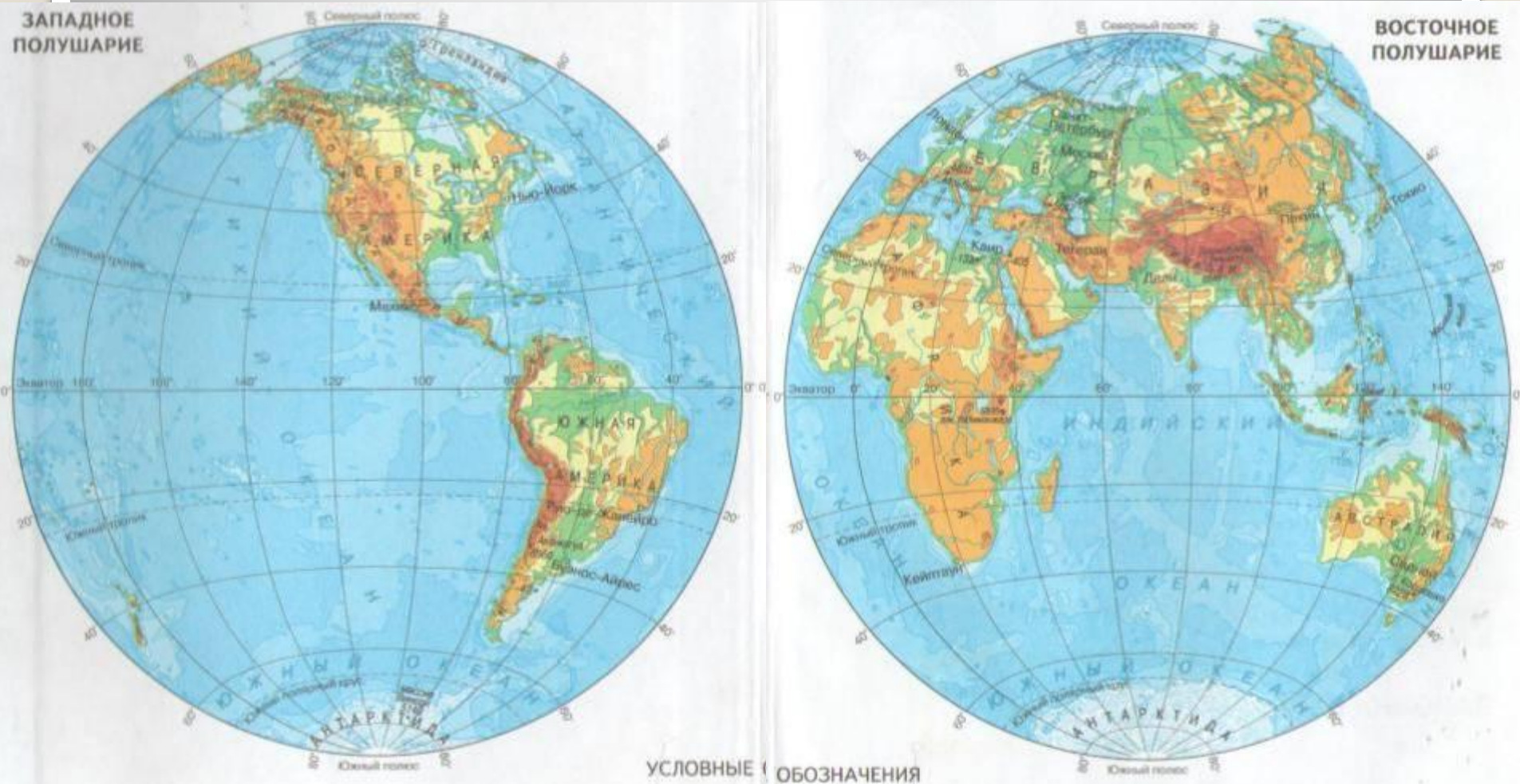
16. Дно

17. Четыре

18. Шесть

Задание № 3

«Путешествие вокруг света»




Задание № 4 «Отгадай»

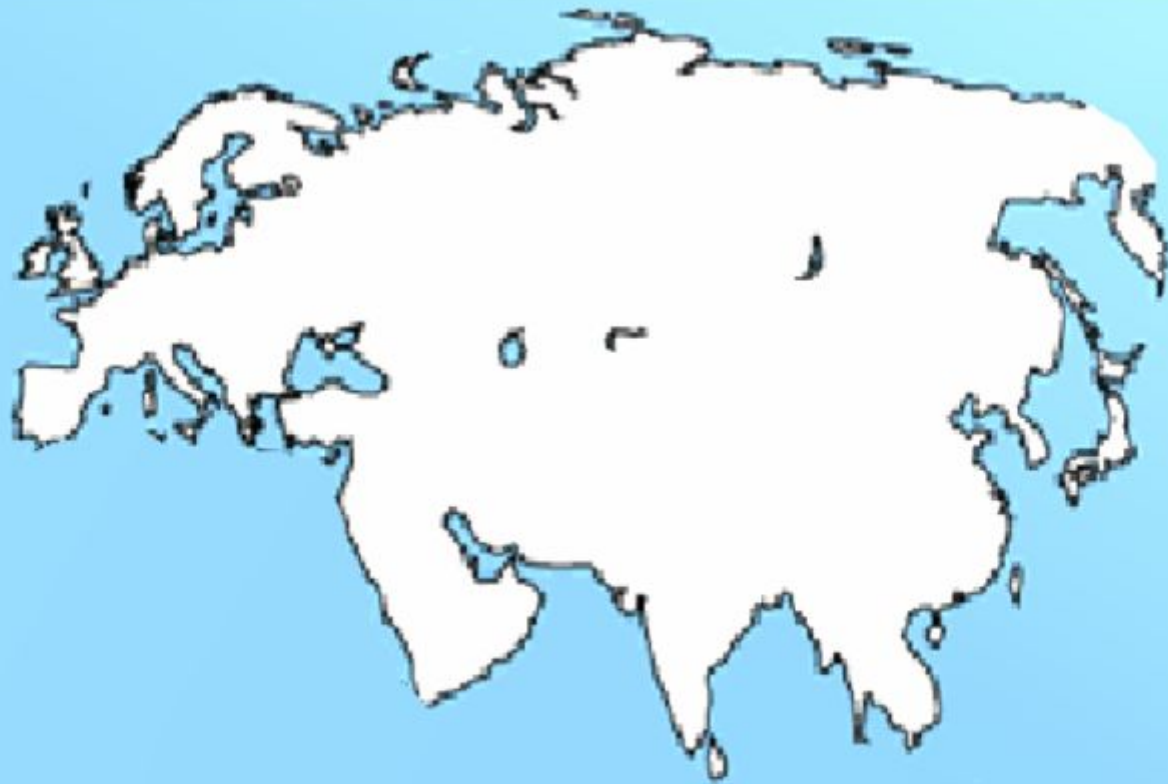












Задание № 5 «Укажите направление по карте»



Подведение итогов

- Критерии в командном зачете
- 1 место - 34-37 балла
- 2 место - 30-32 балла
- 3 место - 26-28 баллов

- Критерии оценивания в индивидуальном зачете
- «5» - 37-32 балла
- «4» - 30-32 балла
- «3» - 22-28 баллов

СПАСИБО

ЗА УРОК!

ЗА УРОК!