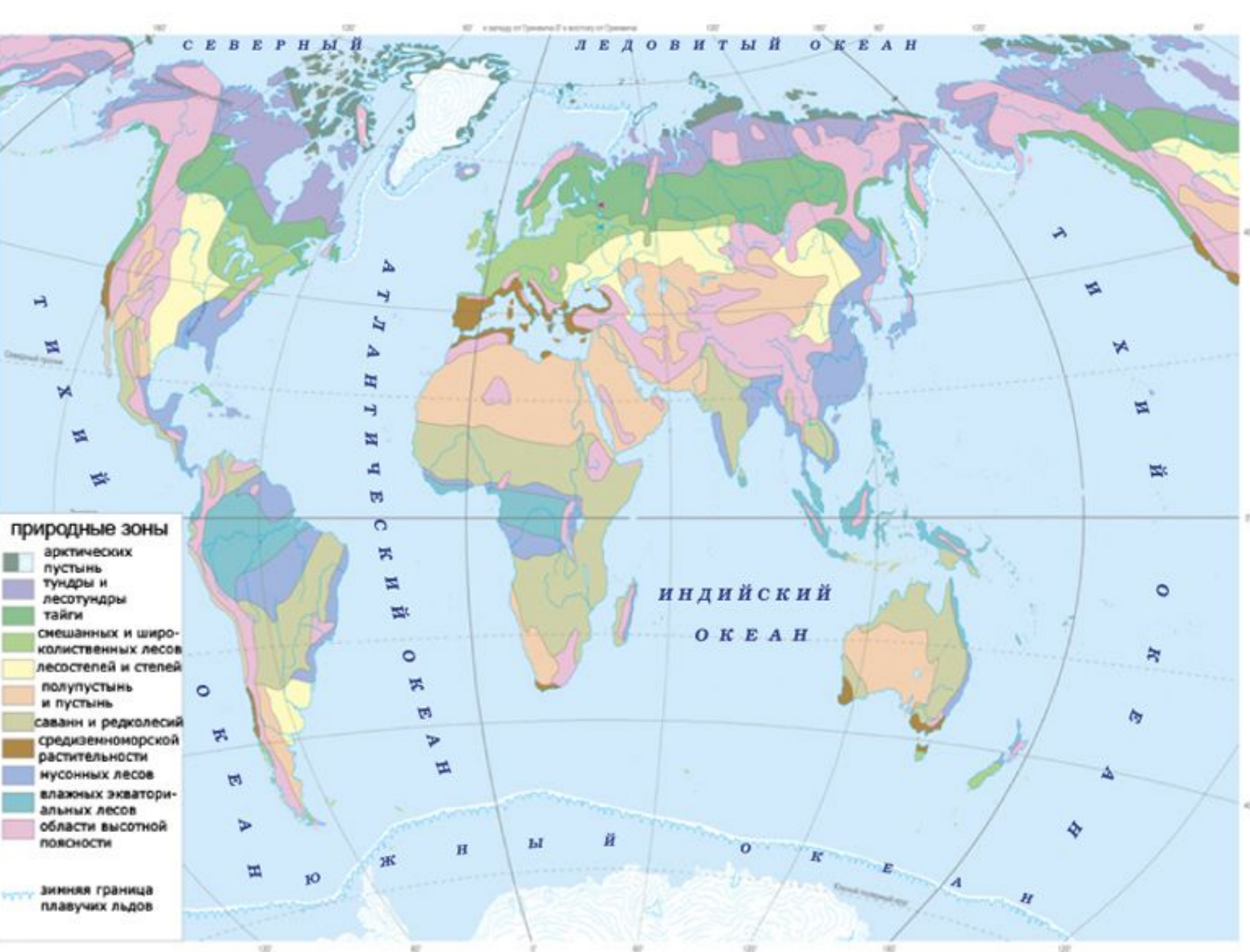
A satellite-style map of Russia and surrounding regions, showing the Arctic region at the top, the vast landmass of Russia in the center, and parts of Europe and Asia. The colors represent different natural zones: white for snow/ice, brown for tundra, green for forests, and yellow/brown for steppe and desert areas.

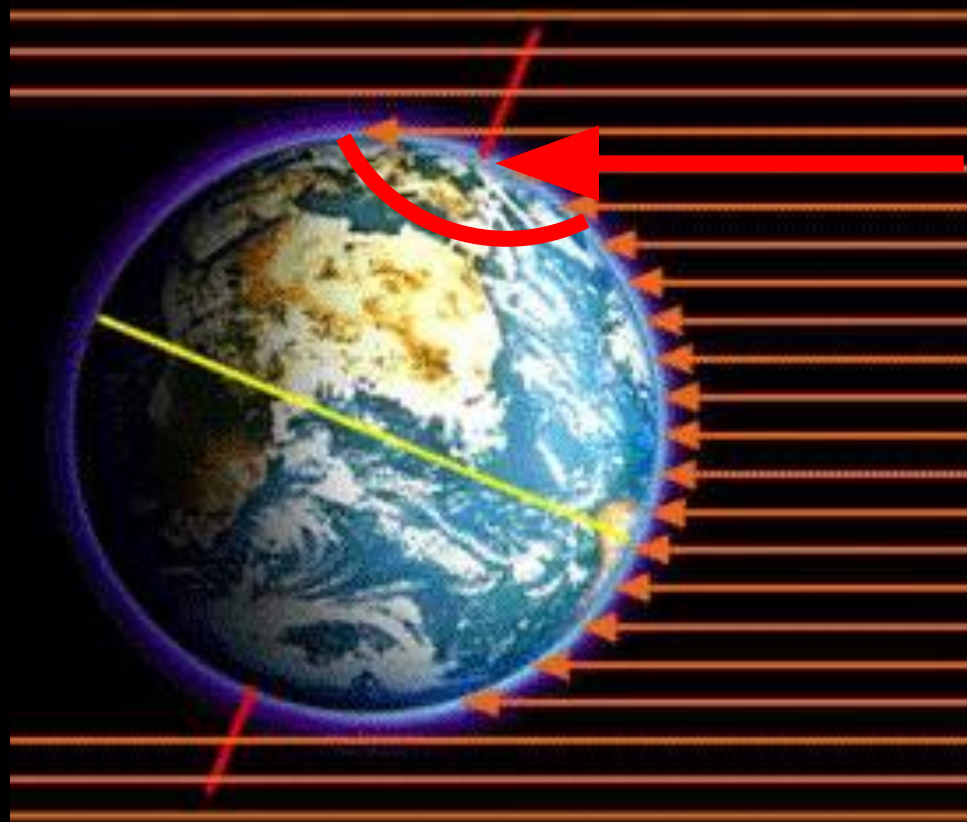
Урок окружающего мира
4 класс
УМК «Школа России»

ПРИРОДНЫЕ ЗОНЫ РОССИИ. ЗОНА АРКТИЧЕСКИХ ПУСТЫНЬ











АРКТИКА



**АРКТИЧЕСКАЯ
ПУСТЫНЯ**


**АРКТИЧЕСКАЯ
ТУНДРА**

От греч. *arctikos* — северный,
arctos — медведь (по созвездию
Малой Медведицы).





РАСТИТЕЛЬНОСТЬ



ЖИВОТНЫЙ МИР



БЕЛЫЙ МЕДВЕДЬ



ТЮЛЕНИ



КАЙРА



ПОЛЯРНАЯ ЧАЙКА



ГАГАРКА



ТУПИКИ