


Харабалинский социально-реабилитационный центр для несовершеннолетних «Вера»

Викторина «По заповедным местам».



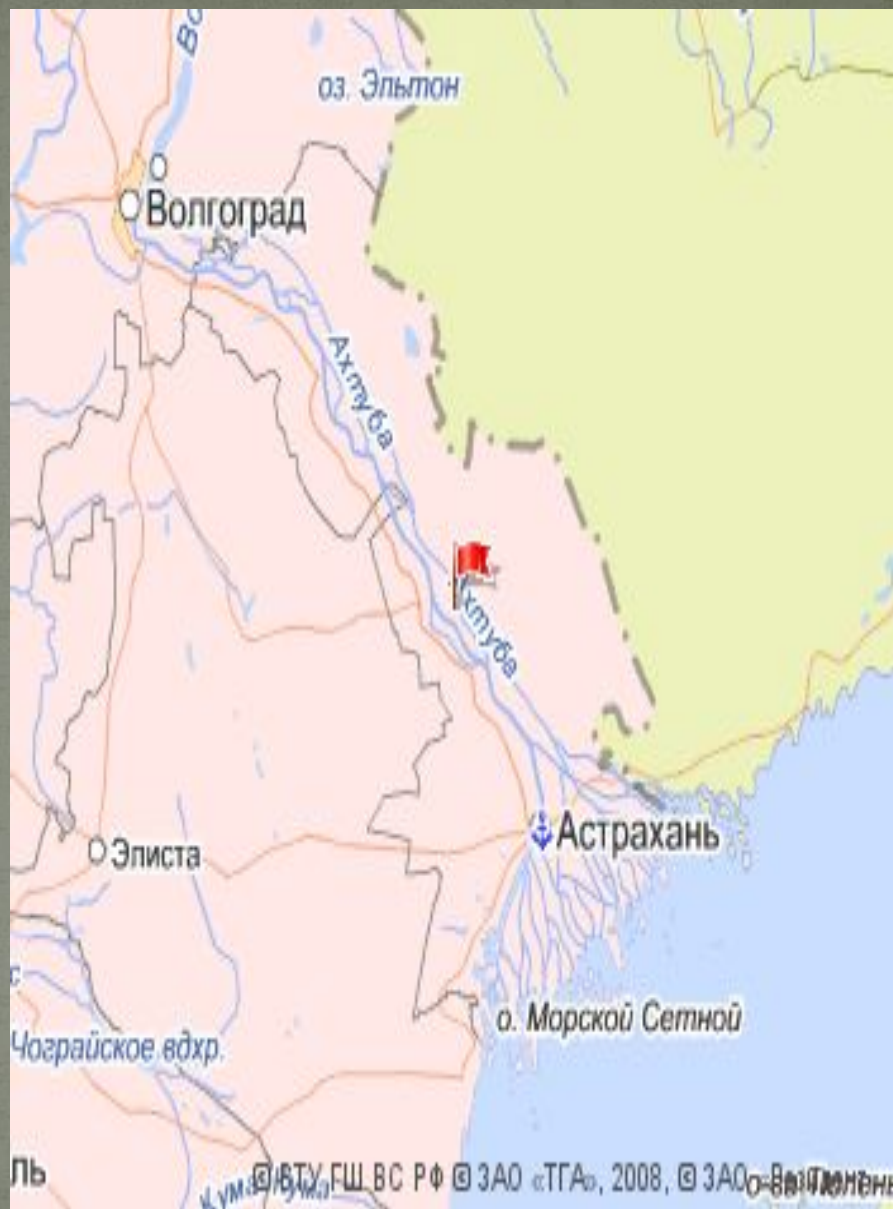
Воспитатель Пономарь Е.В.

Есть, возможно
Уголки красивые,
Есть богаче, шире
Есть края.
Только мне из всей
Моей России
Ближе к сердцу
Астрахань моя!



dosug-volgograd.ru

В древние времена на территории современной Астраханской области проходили торговые пути персов и арабов. В VIII—X веках территории входили в состав Хазарского каганата. Существуют предположения, что на территории современной Астраханской области была расположена столица Хазарского каганата Итиль, разрушенная князем Святославом в 965 году. Позже здесь расселились половцы, которых в первой половине XIII века сменили монголо-татары. Мало кто знает, что Астрахань расположена на десятках островах, из-за чего город иногда называют «Волжской или Северной Венецией». Все части города связаны между собой сетью мостов. Но более всего Астрахань притягательна для приезжих своей сохранившейся стариной.



Современная сеть охраняемых территорий в области, включающая государственные заказники, охотничьи хозяйства и государственные памятники природы, складывалась в 70-е-80-е годы XX века. Астраханский Кремль - выдающийся памятник русского военно-инженерного искусства и архитектуры второй половины XVI века, который по своей красоте и величественности вряд ли уступит пальму первенства другим подобным российским защитным сооружениям. Помимо культурного туризма, в регионе развито любительское и спортивное рыболовство, охота. Географическое положение Астраханской области своеобразное. Она располагается на границе Европы и Азии, Волга дает выход к пяти морям.





"Пески Берли" - государственный природный заказник (Харабалинский р-н), был образован в 1998 году в целях сохранения местообитания большого числа видов рептилий, в том числе редких, занесенных в Красную книгу. Это уникальный для Европы природный комплекс. Здесь обитают такие виды пресмыкающихся, как разноцветная и быстрая ящерицы, ушастая круглоголовка, круглоголовка-вертихвостка, прыткая ящерица, узорчатый полоз, степная гадюка. Кроме того, заказник представлен растительным разнообразием и богатой фауной.



Астраханская область не может похвастаться густыми лесами, так свойственными средней полосе. Красота и своеобразие природы Астраханского края в другом... Но в 15 км севернее города Харабали можно полюбоваться таким памятником природы, как "Орловский лес".

- Памятник природы «Урочище Кордон» создан в целях сохранения места произрастания в естественных условиях экзотического растения – кактуса из рода Опунция, имеющей научное и эстетическое значение.






Астраханский заповедник. Создан в 1919 при непосредственной поддержке В. И. Ленина для изучения природы дельты р. Волги, охраны гнездовий, мест линьки и пролёта водоплавающей птицы, а также охраны промысловых рыб



- Участок в 6,9 тыс. га, наиболее ценный в качестве местообитаний растений и животных, имеет статус государственного природного заказника «Ильменно-Бугровой». Многочисленные протоки и ильмени заказника населены рыбами.



Большое Богдо - единственная настоящая гора в Астраханской области, она имеет окружность 13 км и высоту 153,5 м.

Гора находится у юго-западного побережья Баскунчакского озера и входит в состав Государственного природного заповедника «Богдинско-Баскунчакский».



В 130 км от Астрахани на территории Харабалинского района находится уникальный археологический комплекс «Селитренное городище». В XIII-XIV веках здесь была столица богатейшего государства средневековья Золотой Орды -Сарай-Бату, основанная внуком Чингисхана ханом Батыем.

**ВИКТОРИНА:
«ПО ЗАПОВЕДНЫМ
МЕСТАМ».**

Первое задание: районы
Астраханской области.

По административному делению Астраханская область разделена на 10 районов:

1 команде:

Ах-у--нский

Ч-р-оярс-ий

-а-аба-ин-кий

-нот-евский

-ари-ано-ский

По административному делению Астраханская область разделена на 10 районов:

2 команде:

К-ас-о-рский,

В-лод-рский,

-крян-нский,

Ли-а-ский,

-а-ызя-ский.

По административному делению Астраханская область разделена на 10 районов:


Ахтубинский,
Черноярский,
Харабалинский,
Енотаевский,
Наримановский,
Красноярский,
Володарский,
Икрянинский,
Лиманский,
Камызякский.

Второе задание:
Интеллектуальное.

1 команде:

В 1558 г. русские мастера Дей Губастый и Михаил Вельяминов, посланные царем из Москвы, стали руководить строительством, для строительства этого здания кирпич привозили с развалин золотоордынского города.

К 1631 г. эта территория была обнесена каменной стеной и получила название Белого города. О какой постройке идет речь?



2 команде:

Начало XVIII века ознаменовалось для Астрахани, как и для всей России, смелыми преобразованиями царя-реформатора... Он подписал 22 ноября 1717 года Указ об образовании самостоятельной Астраханской губернии: «... Астраханской губернии быть особо... строить при море крепости, магазейны и амбары,» суды наскоро делать, прямые, морские...".

О каком царе идет речь?



Третье задание.

Астраханская область является раем для настоящих любителей рыбной ловли. В дельте Волги обитает более 80 видов всевозможных моллюсков. Край богат раками, в водах северного Каспия обитает порядка 260 видов ракообразных. На территории области, в различных водоемах обитает порядка 76 видов и 47 подвидов рыб.



Вставьте пропущенные буквы и прочитайте названия рыб:

● С-З-Н,

● -К-НЬ,

● Щ-К-,

● Ж-Р-Х,

● К-Р-СЬ,

● КР-СН-П-РК-

● С-ВР-Г-

● СТ-РЛ-ДЬ,

● Б-Л-Г-,

● РУССКИЙ ОС-Т-,

● В-БЛ-,


● С-М,

● Л-Щ,

● С-Д-К,

Четвертое задание: кроссворд «Животные нашего края». Астраханский заповедник.

На территории Астраханского заповедника проживает около 30 видов млекопитающих. Вам предстоит вписать в кроссворд названия животных, которые обитают в заповеднике.



Пятое задание:
«Загадки».

- Озеро Астраханской области на котором добывают «белое золото». (*Б.....*)
- Ягода, которую добывают в Астраханской области. (*А.....*)
- Какую рыбу называют «царь-рыба»? (*Б.....*)
- Величавая, сказочная птица с огромным клювом и зобом. Как она называется? (*П.....*)
- Самое крупное животное наших пустынь? (*В.....*)
- Цветки- великаны розово-пурпурного цвета, возвышающиеся над водой листьями- зонтами? (*Л.....*)
- Русалочий цветок или водяная лилия? (*К.....*)
- Самое кровожадное насекомое наших мест? (*К.....*)
- Любимая пища кабанов? (*Ч.....*)
- Когда цветет лотос? (*И....., а.....*)
- Самая большая ягода, которой Астрахань славится? (*А.....*)

- В этой горе находится более 30 довольно глубоких пещер. (Б.....)
- Селитренное городище, которое представляет из себя руины древней столицы Золотой Орды – Город (С..... - Б.....)
- Чем знаменит памятник природы «Урочище Кордон»? Здесь прямо в степи растут
- Астраханская область не может похвастаться густыми лесами, так свойственными средней полосе. Но в 15 км севернее города Харабали можно полюбоваться таким памятником природы, как "О..... лес".
- Сам стоит он в луже и промокли лапки.
Голова – снаружи в темно-белой шапке. (Р----З.)
- Ближайший родственник рогоза. (К----ш.)

Шестое задание: «Фрукты и
овощи земли Астраханской».

Седьмое задание: «Вопрос в картинке».

















Молодцы!

ТАГОЛОТТЕРІ: